

SLUŽBENI GLASNIK

KOPRIVNIČKO-KRIŽEVAČKE ŽUPANIJE

2003.

BROJ: 4 - Godina XI.

Koprivnica, 13. lipnja 2003.

ISSN 1333-6398

KOPRIVNIČKO-KRIŽEVAČKA ŽUPANIJA

AKTI ŽUPANIJSKE SKUPŠTINE

48.

Na temelju članka 49. stavka 2. Zakona o šumama («Narodne novine» broj 52/90-pročišćeni tekst 5/91, 61/91, 26/93, 76/93, 29/94, 76/99, 8/00 i 13/02) i članka 25 Statuta Koprivničko-križevačke županije («Službeni glasnik Koprivničko-križevačke županije» broj 3/02-pročišćeni tekst), Županijska skupština Koprivničko-križevačke županije na 14. sjednici održanoj 12. lipnja 2003. donijela je

ODLUKU

o mjerama za zaštitu šuma na području Koprivničko-križevačke županije kojima ne gospodare pravne osobe

Članak 1.

Odlukom o mjerama za zaštitu šuma na području Koprivničko-križevačke županije kojima ne gospodare pravne osobe (u daljnjem tekstu Odluka) uređuju se:

- mjere radi zaštite šuma od požara,
 - nužna mreža protupožarnih prosjeka te njihovo uredno održavanje,
 - postavljanje motrionica i
 - osiguravanje provedbe šumskog reda,
- a u cilju smanjenja opasnosti od nastanka i brzog širenja šumskog požara.

Članak 2.

Vlasnici šuma i šumskog zemljišta obvezni su gospodariti šumama i šumskim površinama na način koji osigurava jedinstvo gospodarenja šumskim ekosustavom, uz optimalno iskorištenje općekorisnih funkcija šuma te poduzimati mjere za zaštitu i čuvanje šuma, provedbu šumskog reda, naložene važećim

zakonom i drugim propisima.

Članak 3.

Vlasnici šuma i šumskog zemljišta posebice su obvezni provoditi mjere zaštite šuma od požara, a koje se odnose na:

- izgradnju, uređenje i održavanje potrebite mreže protupožarnih prosjeka koje moraju osiguravati pristup vozilima, kao i održavanje postojećih šumskih cesta i prolaza

- izgradnju i održavanje potrebnog broja motrionica s obzirom na mjesne prilike kao i sustava motrenja, dojava i gašenja požara u šumama u svom vlasništvu

- održavanje izvora i čatrnja te osiguranje akumulacija za vodu.

Vlasnici šuma i šumskog zemljišta obvezni su Hrvatskim šumama i drugim pravnim osobama dozvoliti izgradnju protupožarnih prosjeka preko svojih nekretnina kao i njihovo nesmetano korištenje i održavanje.

Članak 4.

Vlasnici šuma i šumskog zemljišta obvezni su poduzimati mjere radi zaštite šuma od elementarnih nepogoda, biljnih bolesti, štetočina, a zabranjeno je i pustošiti šume, oštećivati stabla te sjeći vrlo rijetke vrste drveća, sukladno Zakonu o šumama (u daljnjem tekstu Zakon) i drugim propisima.

Članak 5.

U izvršavanju obveza u smislu ove Odluke vlasnici

šuma i šumskog zemljišta obvezni su ovlaštenim tijelima nadzora davati potrebne podatke i omogućiti obavljanje nadzora sukladno Zakonu te provoditi naložene mjere radi sigurnosti ljudi i njihovih materijalnih dobara te šuma i šumskog zemljišta.

Članak 6.

Vlasnici šuma i šumskog zemljišta obvezni su surađivati s pravnim osobama koje gospodare šumama i drugim institucijama i udrugama koje zajedničkim djelovanjem mogu pridonijeti provedbi ove Odluke.

Članak 7.

Ako se loži vatra na otvorenom prostoru u blizini šume i šumskog zemljišta, u periodu kada nije poznat stupanj opasnosti, osoba koja vrši spaljivanje, dužna je utvrditi da li su poduzete sve mjere opreznosti iz članka 8., 9., 10. i 11. ove Odluke.

Članak 8.

U šumi, na šumskom zemljištu kao i na zemljištu u neposrednoj blizini šume smije se ložiti otvorena vatra i paliti drveni ugljen samo na određenim mjestima, ako su poduzete slijedeće mjere opreznosti:

1. Na udaljenosti 200 metara do šume može se ložiti vatra na otvorenom prostoru samo na određenim mjestima i uz poduzimanje određenih mjera opreznosti što ih odredi pravna osoba koja gospodari šumom ili šumskim zemljištem, što se shodno primjenjuje i za ostale šume i šumska zemljišta na tom području.

2. Osoba koja loži vatru na šumskom zemljištu i u blizini šume mora biti punoljetna, stalno prisutna pri loženju s priručnom opremom za gašenje požara.

3. Mjesto loženja mora biti tako udaljeno i odabrano da se vatra ne može proširiti preko gorivog materijala na zemlji, kao ni prelijetanjem iskri na šumske površine, gospodarske i stambene objekte.

4. Mjesto loženja vatre mora biti najmanje 20 metara udaljeno od gospodarskih i stambenih objekata.

Otvorenom vatrom prema ovoj Odluci, smatra se vatra izvan zatvorenih odnosno pokrivenih prostorija s osiguranim ložištem.

Članak 9.

Osobe koje lože vatru u šumi i na šumskom zemljištu, dužne su mjesto spaljivanja pregledati i ostatke u potpunosti pogasiti.

Članak 10.

Zabranjeno je loženje vatre u ovim uvjetima:

1. u kasno proljeće i ljeti za vrijeme suše, te za vrijeme velike i vrlo velike opasnosti od požara, po obavijesti Državnog hidrometeorološkog zavoda,

2. ako u slučajevima predviđenim ovom Odlukom nije osigurano vatrogasno dežurstvo,

3. za vrijeme jakog vjetrova i noću.

Članak 11.

Ako se loženje vatre i spaljivanje korova na šumskom zemljištu obavlja u prisutnosti više vlasnika, odnosno korisnika šumskog zemljišta, koji organizirano vrše spaljivanje na većoj površini šumskog zemljišta, dužni su o tome obavijestiti javnu ili dobrovoljnu vatrogasnu udrugu.

Temeljem obavijesti organizatora spaljivanja i procjene javne ili dobrovoljne vatrogasne udruge, osigurava se dežurstvo odgovarajućeg broja vatrogasaca s opremom za gašenje požara. Obavijest o području djelovanja i odgovornim osobama javne ili dobrovoljne vatrogasne udruge može se doznati iz Vatrogasnog centra na broj telefona 93.

Članak 12.

Ako djelatnici Hrvatskih šuma, članovi dobrovoljnih vatrogasnih udruga, osobe koje obavljaju motrenje i ophodarenje, te ostali stanovnici Koprivničko-križevačke županije, primijete da je došlo do povrede ove Odluke, dužni su o tome obavijestiti nadležna nadzorna tijela.

Članak 13.

Ova Odluka stupa na snagu osmog dana od dana objave u «Službenom glasniku Koprivničko-križevačke županije».

ŽUPANIJSKA SKUPŠTINA KOPRIVNIČKO-KRIŽEVAČKE ŽUPANIJE

Klasa: 321-01/03-01/01

Urbroj: 2137-10-03-1

Koprivnica, 12. lipnja 2003.

Predsjednik:

Zvonko Hitrec, prof., v.r.

49.

Na temelju članka 25. Statuta Koprivničko-križevačke županije («Službeni glasnik Koprivničko-križevačke županije» broj 3/02 - pročišćeni tekst) i članka 3. Odluke o osnivanju Savjeta za sigurnost promet na cestama Koprivničko-križevačke županije («Službeni glasnik Koprivničko-križevačke županije» broj 2/99), Županijska skupština Koprivničko-

križevačke županije na 14. sjednici održanoj 12. lipnja 2003. donijela je

R J E Š E N J E
o izboru predsjednika i članova
Savjeta za sigurnost prometa na cestama
Koprivničko-križevačke županije

I.

U Savjet za sigurnost prometa na cestama Koprivničko-križevačke županije biraju se:

1. **Josip Vincek**, vijećnik Županijske skupštine, za predsjednika,
2. **Franjo Gar**, član Županijskog poglavarstva, za člana,
3. **Ivan Brckan**, predstavnik PU Koprivničko-križevačke, za člana,
4. **Ivanka Halapa**, predstavnica PU Koprivničko-križevačke, za člana,
5. **Stjepan Marković**, predstavnik Hrvatskih cesta, d.o.o. Ispostava Varaždin, za člana,
6. **Krešimir Janach**, predstavnik Županijske uprave za ceste Križevci, za člana.
7. **Stjepan Peršin**, predstavnik Auto moto kluba Križevci, za člana,
8. **Boris Dušić**, predstavnik Auto kluba Koprivnica, za člana,
9. **Mira Rajh**, predstavnik zdravstvenih ustanova, za člana,
10. **Milica Pakasin**, predstavnik Zavoda za javno zdravstvo Koprivničko-križevačke županije, za člana,
11. **Vedran Janković**, predstavnik osnovnih škola s područja Koprivničko-križevačke županije, za člana.

II.

Predsjednik i članovi Savjeta biraju se na vrijeme od četiri godine, a mandat počinje teći 15. srpnja 2003.

III.

Ovo Rješenje će se objaviti u «Službenom glasniku Koprivničko-križevačke županije».

ŽUPANIJSKA SKUPŠTINA
KOPRIVNIČKO-KRIŽEVAČKE ŽUPANIJE

Klasa: 080-01/03-01/23
Urbroj: 2137-10-03-5
Koprivnica, 12. lipnja 2003.

Predsjednik:
Zvonko Hitrec, prof., v.r.

50.

Na temelju članka 25. Statuta Koprivničko-križevačke županije («Službeni glasnik Koprivničko-križevačke županije» broj 3/02 - pročišćeni tekst), a u skladu s člankom 8. Pravilnika o financijskom izvješćivanju u proračunskom računovodstvu («Narodne novine» broj 74/02, 3/03 i 12/03) Županijska skupština Koprivničko-križevačke županije na 14. sjednici održanoj 12. lipnja 2003. donijela je

Z A K L J U Č A K
o usvajanju financijskih izvještaja
Županijske uprave za ceste Križevci
za 2002. godinu

I.

Usvajaju se financijski izvještaji Županijske uprave za ceste Križevci za 2002. godinu i to:

1. Izvještaj o prihodima i rashodima, primicima i izdacima za razdoblje od 1. siječnja do 31. prosinca 2002. godine,
2. Promjene u vrijednosti i obujmu imovine i obveza za razdoblje od 1. siječnja do 31. prosinca 2002. godine,
3. Izvještaj o ostvarenim vlastitim prihodima i rashodima za razdoblje od 1. siječnja do 31. prosinca 2002. godine,
4. Bilanca na datum 31. prosinca 2002. godine.

II.

Financijski izvještaji iz točke I. ovog Zaključka nalaze se u prilogu i sastavni su dio Zaključka.

III.

Ovaj Zaključak objaviti će se u «Službenom glasniku Koprivničko-križevačke županije».

ŽUPANIJSKA SKUPŠTINA
KOPRIVNIČKO-KRIŽEVAČKE ŽUPANIJE

Klasa: 340-09/03-01/01
Urbroj: 2137-10-03-1
Koprivnica, 12. lipnja 2003.

Predsjednik:
Zvonko Hitrec, prof., v.r.

51.

Na temelju članka 25. Statuta Koprivničko-križevačke županije («Službeni glasnik Koprivničko-križevačke županije» broj 3/02 - pročišćeni tekst) i

članka 24. Odluke o osnivanju Javne ustanove za upravljanje zaštićenim dijelovima prirode na području Koprivničko-križevačke županije («Službeni glasnik Koprivničko-križevačke županije» broj 16/96), Županijska skupština Koprivničko-križevačke županije na 14. sjednici održanoj 12. lipnja 2003. donijela je

ZAKLJUČAK

**o usvajanju Izvješća o radu i utrošku sredstava
Javne ustanove za upravljanje zaštićenim
dijelovima prirode na području
Koprivničko-križevačke županije za 2002. godinu**

I.

Usvaja se Izvješće o radu i utrošku sredstava Javne ustanove za upravljanje zaštićenim dijelovima prirode na području Koprivničko-križevačke županije za 2002. godinu KLASA: 023-01/03-01/01, URBROJ: 2137-23-03-4 od svibnja 2003. godine.

II.

Ovaj Zaključak objaviti će se u «Službenom glasniku Koprivničko-križevačke županije».

**ŽUPANIJSKA SKUPŠTINA
KOPRIVNIČKO-KRIŽEVAČKE ŽUPANIJE**

Klasa: 023-01/03-01/01
Urbroj: 2137-23-03-6
Koprivnica, 12. lipnja 2003.

Predsjednik:
Zvonko Hitrec, prof., v.r.

52.

Na temelju članka 25. Statuta Koprivničko-križevačke županije («Službeni glasnik Koprivničko-križevačke županije» broj 3/02 - pročišćeni tekst) Županijska skupština Koprivničko-križevačke županije na 14. sjednici održanoj 12. lipnja 2003. donijela je

ZAKLJUČAK

**o usvajanju Izvješća o radu
Vatrogasne zajednice Koprivničko-križevačke
županije za 2002. godinu**

I.

Usvaja se Izvješće o radu Vatrogasne zajednice Koprivničko-križevačke županije za 2002. godinu od travnja 2003. godine.

II.

Ovaj Zaključak objaviti će se u «Službenom glasniku Koprivničko-križevačke županije».

**ŽUPANIJSKA SKUPŠTINA
KOPRIVNIČKO-KRIŽEVAČKE ŽUPANIJE**

Klasa: 214-01/03-01/04
Urbroj: 2137-10-03-2
Koprivnica, 12. lipnja 2003.

Predsjednik:
Zvonko Hitrec, prof., v.r.

53.

Na temelju članka 25. Statuta Koprivničko-križevačke županije («Službeni glasnik Koprivničko-križevačke županije» broj 3/02 - pročišćeni tekst), Županijska skupština Koprivničko-križevačke županije na 14. sjednici održanoj 12. lipnja 2003. donijela je

**ZAKLJUČAK
o prihvaćanju Informacije o problematici
zapošljavanja na području
Koprivničko-križevačke županije u 2002. godini**

I.

Prihvaća se Informacija o problematici zapošljavanja na području Koprivničko-križevačke županije u 2002. godini.

II.

Ovaj Zaključak objaviti će se u «Službenom glasniku Koprivničko-križevačke županije».

**ŽUPANIJSKA SKUPŠTINA
KOPRIVNIČKO-KRIŽEVAČKE ŽUPANIJE**

Klasa: 100-01/03-01/01
Urbroj: 2137-12-03-2
Koprivnica, 12. lipnja 2003.

Predsjednik:
Zvonko Hitrec, prof., v.r.

54.

Na temelju članka 25. Statuta Koprivničko-križevačke županije («Službeni glasnik Koprivničko-križevačke županije» broj 3/02 - pročišćeni tekst),

Županijska skupština Koprivničko-križevačke županije na 14. sjednici održanoj 12. lipnja 2003. donijela je

Z A K L J U Č A K
o prihvaćanju Programa provedbe
suzbijanja zlouporabe opojnih droga u
Koprivničko-križevačkoj županiji za 2003. godinu

I.

Prihvata se Program provedbe suzbijanja zlouporabe opojnih droga u Koprivničko-križevačkoj županiji za 2003. godinu KLASA: 530-08/03-01/05, URBROJ: 2137-11-03-1.

II.

Ovaj Zaključak objavit će se u «Službenom glasniku Koprivničko-križevačke županije».

ŽUPANIJSKA SKUPŠTINA
 KOPRIVNIČKO-KRIŽEVAČKE ŽUPANIJE

Klasa: 530-08/03-01/05
 Urbroj: 2137-11-03-2
 Koprivnica, 12. lipnja 2003.

Predsjednik:
Zvonko Hitrec, prof., v.r.

55.

Na temelju članka 30. stavka 3. Zakona o područjima županija, gradova i općina u Republici Hrvatskoj («Narodne novine» broj 10/97, 127/97, 50/98, 68/98, 22/99, 42/99, 117/99, 128/99, 44/00, 92/01, 79/02 i 25/03) i članka 25. točke 19. Statuta Koprivničko-križevačke županije, («Službeni glasnik Koprivničko-križevačke županije» 3/02 - pročišćeni tekst) Županijska skupština Koprivničko-križevačke županije na 14. sjednici održanoj 12. lipnja 2003. donijela je

Z A K L J U Č A K
o davanju mišljenja na izdvajanje naselja
Dedina iz sastava Općine Sv. Petar Orehovec
u sastav Općine Kalnik

I.

Županijska skupština Koprivničko-križevačke županije izražava mišljenje da za sada ne postoje opravdani razlozi za izdvajanje naselja Dedina iz sastava Općine Sv. Petar Orehovec u sastav Općine Kalnik.

II.

Ovaj Zaključak će se objaviti u «Službenom glasniku Koprivničko-križevačke županije».

ŽUPANIJSKA SKUPŠTINA
 KOPRIVNIČKO-KRIŽEVAČKE ŽUPANIJE

Klasa: 015-05/02-01/01
 Urbroj: 2137-10-03-6
 Koprivnica, 12. lipnja 2003.

Predsjednik:
Zvonko Hitrec, prof., v.r.

56.

Na temelju članka 25. Statuta Koprivničko-križevačke županije («Službeni glasnik Koprivničko-križevačke županije» broj 3/02 - pročišćeni tekst) Županijska skupština Koprivničko-križevačke županije na 14. sjednici održanoj 12. lipnja 2003. donijela je

Z A K L J U Č A K
o usvajanju Financijskog izvještaja o
prihodima i primicima, rashodima i izdacima
jedinica lokalne samouprave
Koprivničko-križevačke županije za 2002. godinu

I.

Usvaja se Financijski izvještaj o prihodima i primicima, rashodima i izdacima jedinica lokalne samouprave Koprivničko-križevačke županije za 2002. godinu, KLASA: 400-06/03-01-013, URBROJ: 2137-13-03-1, svibanj 2003. godine.

II.

Ovaj Zaključak objavit će se u «Službenom glasniku Koprivničko-križevačke županije».

ŽUPANIJSKA SKUPŠTINA
 KOPRIVNIČKO-KRIŽEVAČKE ŽUPANIJE

Klasa: 400-06/03-01/13
 Urbroj: 2137-13-03-2
 Koprivnica, 12. lipnja 2003.

Predsjednik:
Zvonko Hitrec, prof., v.r.

57.

Na temelju članka 25. i 67. Statuta Koprivničko-križevačke županije («Službeni glasnik Koprivničko-križevačke županije» broj 3/02 - pročišćeni tekst), a u

skladu s člankom 20. Zakona o proračunu («Narodne novine» broj 92/94), Županijska skupština Koprivničko-križevačke županije na 14. sjednici održanoj 12. lipnja 2003. donijela je

ZAKLJUČAK

o usvajanju Izvješća o korištenju sredstava Proračuna Koprivničko-križevačke županije za 2003. godinu, Nepredviđeni rashodi do visine proračunske pričuve - račun 3851, za razdoblje siječanj-ožujak 2003. godine

I.

Usvaja se Izvješće Županijskog poglavarstva o korištenju sredstava Proračuna Koprivničko-križevačke županije za 2003. godinu, Nepredviđeni rashodi do visine proračunske pričuve - račun 3851,

za razdoblje siječanj-ožujak 2003. godine, KLASA: 400-06/03-01-08, URBROJ: 2137-13-03-3 od 08. svibnja 2003.

II.

Ovaj Zaključak objaviti će se u «Službenom glasniku Koprivničko-križevačke županije».

ŽUPANIJSKA SKUPŠTINA
KOPRIVNIČKO-KRIŽEVAČKE ŽUPANIJE

Klasa: 400-06/03-01/08
Urbroj: 2137-13-03-4
Koprivnica, 12. lipnja 2003.

Predsjednik:
Zvonko Hitrec, prof., v.r.

AKTI ŽUPANIJSKOG POGLAVARSTVA

30.

Na temelju članka 11. Zakona o osnovnom školstvu («Narodne novine» broj 59/90, 26/93, 27/93, 7/96, 59/01 i 114/01) i članka 88. Zakona o srednjem školstvu («Narodne novine» broj 19/92, 26/93, 27/93, 50/95, 59/01 i 114/01) i članka 43. Statuta Koprivničko-križevačke županije («Službeni glasnik Koprivničko-križevačke županije» broj 3/02 - pročišćeni tekst) Županijsko poglavarstvo Koprivničko-križevačke županije na 33. sjednici održanoj 8. svibnja 2003. donijelo je

ZAKLJUČAK

o izmjenama i dopunama Zaključka o financiranju minimalnog standarda osnovnih i srednjih škola Koprivničko-križevačke županije u 2003. godini

I.

U Zaključku o financiranju minimalnog standarda osnovnih i srednjih škola Koprivničko-križevačke županije u 2003. godini («Službeni glasnik Koprivničko-križevačke županije broj 1/03) točka VII. mijenja se i glasi:

«Rashodi za materijal i energiju osiguravaju se osnovnim i srednjim školama prema kriteriju stvarnog troška na temelju računa distributera ili dobavljača uvrštenog u mjesečni zahtjev/izvještaj škole za sredstva osim za ogrjevno drvo (za čiju nabavku Koprivničko-križevačka županija sklapa ugovor s jednim dobavljačem za sve škole te nakon ovjere računa od strane škole o isporučenim količinama doznačava sredstva dobavljaču) te plin, paru i struju

za koje sredstva dobavljačima doznačava (nakon ovjere računa od strane škole o isporučenim odnosno potrošenim količinama) Koprivničko-križevačka županija.»

II.

U točki VIII. iz riječi «doznačava prijevozniku» briše se točka i dodaju riječi: «a za troškove telefona i mobitela, nakon ovjere računa od strane škole, Koprivničko-križevačka županija sredstva doznačava HT-u.»

III.

U točki IX. iza riječi «za sredstva» briše se točka i dodaju riječi: «osim za premije osiguranja zgrada i opreme za koje ugovor sklapa Koprivničko-križevačka županija s jednim osiguravateljem, a nakon ovjere računa od strane škole, sredstva doznačava osiguravatelju.»

IV.

Ovaj Zaključak objaviti će se u «Službenom glasniku Koprivničko-križevačke županije».

ŽUPANIJSKO POGLAVARSTVO
KOPRIVNIČKO-KRIŽEVAČKE ŽUPANIJE

Klasa: 600-01/03-01/01
Urbroj: 2137-11-03-5
Koprivnica, 8. svibnja 2003.

Predsjednik:
Josip Friščić, oec., v.r.

31.

Na temelju članka 48. stavka 1. točke 4. Zakona o lokalnoj i područnoj (regionalnoj) samoupravi («Narodne novine» broj 33/01 i 60/01) i članka 43. Statuta Koprivničko-križevačke županije («Službeni glasnik Koprivničko-križevačke županije» broj 3/02 - pročišćeni tekst) Županijsko poglavarstvo Koprivničko-križevačke županije na 33. sjednici održanoj 8. svibnja 2003. donijelo je

ZAKLJUČAK

o izražavanju interesa za opskrbom toplinskom energijom za dio ustanova u vlasništvu Županije na području Grada Koprivnice

I.

Koprivničko-križevačka županija izražava interes za opskrbu toplinskom energijom (proizvodnja i isporuka pare i tople vode) za područje Grada Koprivnice, koju namjerava Grad Koprivnica obavljati davanjem koncesije, a koja bi obuhvaćala i jedan dio ustanova nad kojima Koprivničko-križevačka županija ima osnivačka prava.

II.

Koprivničko-križevačka županija će na buduću

toplinski sustav priključiti slijedeće ustanove:

- Opća bolnica «dr. Tomislav Bardek» Koprivnica, Ulica Željka Selingerova bb,
- Dom zdravlja Koprivnica, Ulica Željka Selingerova bb,
- Dom za starije i nemoćne osobe Koprivnica, Trg Eugena Kumičića 17,
- Gimnazija «Fran Galović» Koprivnica, Trg slobode 7,
- Srednja škola Koprivnica, Trg slobode 7,
- Obrtnička škola Koprivnica, Trg slobode 7.

III.

Ovaj Zaključak objaviti će se u «Službenom glasniku Koprivničko-križevačke županije».

**ŽUPANIJSKO POGLARSTVO
KOPRIVNIČKO-KRIŽEVAČKE ŽUPANIJE**

Klasa: 310-01/03-01/01
Urbroj: 2137-10-03-2
Koprivnica, 8. svibnja 2003.

Predsjednik:

Josip Friščić, oec., v.r.

AKTI ŽUPANA**1.**

Na temelju članka 6. Zakona o zaštiti od elementarnih nepogoda («Narodne novine» broj 73/97) i članka 36. Statuta Koprivničko - križevačke županije («Službeni glasnik Koprivničko - križevačke županije» broj 3/02 - pročišćeni tekst), 07. svibnja 2003. donosim

ZAKLJUČAK

o proglašenju elementarne nepogode na području Koprivničko - križevačke županije

I.

Proglašava se elementarna nepogoda na području Koprivničko - križevačke županije zbog šteta nastalih dugotrajnom sušom koja je nanijela ogromne štete na poljoprivrednim kulturama.

II.

Procjenu štete od elementarnih nepogoda izvršiti će Povjerenstva za procjenu šteta od elementarnih nepogoda općina i gradova, te će istu dostaviti

Županijskom povjerenstvu za procjenu šteta od elementarnih nepogoda Koprivničko - križevačke županije koje će izvršiti zbirnu procjenu štete za navedena područja.

III.

U postupku procjene neophodno je koristiti se Metodologijom za procjenu štete od elementarnih nepogoda («Narodne novine» broj 96/98).

IV.

Ovaj Zaključak stupa na snagu danom donošenja, a objaviti će se u «Službenom glasniku Koprivničko - križevačke županije».

Klasa: 920-11/03-01/03
Urbroj: 2137-12-03-03
Koprivnica, 07. svibnja 2003.

Župan:

Josip Friščić, oec., v.r.

AKTI TURISTIČKE ZAJEDNICE

1.

Na temelju članka 9. i 12. Zakona o turističkim zajednicama i promicanju hrvatskog turizma («Narodne novine» broj 30/94) i članka 75. Statuta Turističke zajednice Koprivničko-križevačke županije («Službeni glasnik» Koprivničko-križevačke županije broj 4/95, 9/97) Skupština Turističke zajednice Koprivničko-križevačke županije, uz prethodnu suglasnost Ministarstva turizma KLASA: 334-03/03-03/18; URBROJ: 529-05-03-02, na 7. sjednici održanoj 15. svibnja 2003. donijela je

ODLUKU

o izmjeni Statuta Turističke zajednice Koprivničko-križevačke županije

Članak 1.

U Statutu Turističke zajednice Koprivničko-križevačke županije («Službeni glasnik Koprivničko-križevačke županije» broj 4/95 i 9/97) članak 19.

mijenja se i glasi:

«U Skupštinu Zajednice svaki član Zajednice koji u ukupnom prihodu sudjeluje sa manje od 20% bira po jednog predstavnika, a članovi Zajednice koji u ukupnom prihodu Zajednice sudjeluju s više od 20% biraju dva predstavnika.»

Članak 2.

Ova Odluka stupa na snagu osmog dana od dana objave u «Službenom glasniku Koprivničko-križevačke županije».

SKUPŠTINA TURISTIČKE ZAJEDNICE
KOPRIVNIČKO-KRIŽEVAČKE ŽUPANIJE

Broj: 89/03

Predsjednik:

Darko Koren, inž. građ., v.r.

OPĆINA DRNJE

AKTI OPĆINSKOG VIJEĆA

14.

Na temelju članka 14. stavka 3. Zakona o trgovini («Narodne novine» broj 11/96, 75/99, 62/01 i 109/01) i članka 31. Statuta Općine Drnje («Službeni glasnik Koprivničko-križevačke županije» broj 10/01 i 6/02) Općinsko vijeće Općine Drnje na 31. sjednici održanoj 2. svibnja 2003. donijelo je

ODLUKU

o dopuni Odluke o mjestima gdje se može prodavati roba izvan prodavaonice

Članak 1.

U članku 2. Odluke o mjestima gdje se može prodavati roba izvan prodavaonice («Službeni glasnik Koprivničko-križevačke županije», broj 2/03) iza riječi «automatima», dodaju se riječi: «kao i putem pokretnih prodavača».

Članak 2.

Ova Odluka stupa na snagu danom objave u «Službenom glasniku Koprivničko-križevačke

županije».

OPĆINSKO VIJEĆE
OPĆINE DRNJE

Klasa: 330-01/03-01/02

Urbroj: 2137/04-03-2

Drnje, 2. svibnja 2003.

Predsjednik:

Mladen Kolarek, v.r.

15.

Na temelju članka 65. Zakona o financiranju jedinica lokalne i područne (regionalne) samouprave («Narodne novine», broj 117/93, 69/97, 33/00, 73/00, 127/00, 59/01, 107/01, 117/01 i 150/02), članka 8. Pravilnika o financijskom izvještavanju u proračunskom računovodstvu («Narodne novine», broj 74/02, 3/03 i 12/03), članka 6. Proračuna Općine Drnje za 2003. godinu («Službeni glasnik Koprivničko-križevačke županije» broj 12/02) i članka 31. Statuta Općine Drnje («Službeni glasnik Koprivničko-križevačke županije», broj 10/01 i 6/02), Općinsko vijeće Općine Drnje na 31. sjednici održanoj 2. svibnja 2003. godine donijelo je

Z A K L J U Č A K
o usvajanju Financijskog izvješća
Proračuna Općine Drnje za razdoblje
od 1. siječnja do 31. ožujka 2003. godine

rashodima za razdoblje od 1. siječnja do 31. ožujka 2003. godine,

5. Bilješke.

I.

Usvaja se Financijsko izvješće Proračuna Općine Drnje za razdoblje od 1. siječnja do 31. ožujka 2003. godine, i to:

1. Izvještaj o prihodima i rashodima, primicima i izdacima za razdoblje od 1. siječnja do 31. ožujka 2003. godine, koji čine:

- ukupni prihodi i primici
u svoti 271.594,78 kuna,
- ukupni rashodi i izdaci
u svoti 283.169,82 kuna,
- razlika prihoda i primitaka i
rashoda i izdataka u svoti - 11.575,04 kuna.

Manjak prihoda i primitaka u obračunskom razdoblju namiren je iz viška prihoda iz protekle godine.

2. Izvještaj o novčanim tijekovima za razdoblje od 1. siječnja do 31. ožujka 2003. godine,

3. Izvještaj o obvezama za razdoblje od 1. siječnja do 31. ožujka 2003. godine.

4. Izvještaj o ostvarenim vlastitim prihodima i

II.

Izvještaj o prihodima i rashodima, primicima i izdacima za razdoblje od 1. siječnja do 31. ožujka 2003. godine, Izvještaj o novčanim tijekovima za razdoblje od 1. siječnja do 31. ožujka 2003. godine, Izvještaj o obvezama za razdoblje od 1. siječnja do 31. ožujka 2003. godine, Izvještaj o ostvarenim vlastitim prihodima i rashodima za razdoblje od 1. siječnja do 31. ožujka 2003. godine i Bilješke sastavni su dio ovog Zaključka i nalaze se u prilogu.

III.

Ovaj Zaključak objavit će se u «Službenom glasniku Koprivničko-križevačke županije».

OPĆINSKO VIJEĆE
OPĆINE DRNJE

Klasa: 400-04/03-01/02

Urbroj: 2137/04-03-4

Drnje, 2. svibnja 2003.

Predsjednik:

Mladen Kolarek, v.r.

OPĆINA ĐELEKOVEC

AKTI OPĆINSKOG VIJEĆA

14.

Na temelju članka 19., 20. i 21. Odluke o grobljima na području Općine Đelekovec («Službeni glasnik Koprivničko-križevačke županije» broj 2/03) i članka 26. Statuta Općine Đelekovec («Službeni glasnik Koprivničko-križevačke županije» broj 13/01), Općinsko vijeće Općine Đelekovec na 22. sjednici održanoj 16. svibnja 2003. donijelo je

O D L U K U

o utvrđivanju cijena usluga na grobljima na području Općine Đelekovec

Članak 1.

Ovom Odlukom utvrđuju se cijene usluga na grobljima na području Općine Đelekovec i to:

- naknada za dodjelu na korištenje grobnog mjesta na neodređeno vrijeme,

- godišnja naknada za korištenje grobnog mjesta,
- naknada za korištenje mrtvačnice u Đelekovcu i Imbriovcu,
- naknada za izvođenje radova na grobljima.

Članak 2.

Za dodjelu na korištenje grobnog mjesta na neodređeno vrijeme na grobljima u Đelekovcu i Imbriovcu, određuje se naknada i to:

- naknada u svoti od 200,00 kuna za jedno grobno mjesto 1/1,
- naknada u svoti od 400,00 kuna za grobno mjesto 2/1.

Članak 3.

Korisnici kojima su od prije dodijeljena na korištenje grobna mjesta i platili su naknadu, oslobađaju se plaćanja naknade, ali su dužni ishoditi rješenje o dodjeli.

Članak 4.

Na postojećem groblju gdje su već dodijeljena grobna mjesta ne mogu uklopiti sa standardnim dimenzijama u već formirane redove, a odstupaju od slijeda postojećih odnosno planiranih redova korisnici mogu vršiti ukop drugih osoba, ali im nije dozvoljena gradnja nikakvih grobnih okvira i spomenika.

Korisnici iz stavka 1. ovog članka mogu zatražiti dodjelu novog grobnog mjesta kod nastanka smrtnog slučaja, a za dodjelu takvog grobnog mjesta određuje se naknada u 50% iznosu od onih iz članka 2. ove Odluke.

Članak 5.

Za korištenje grobnog mjesta korisnik plaća godišnju naknadu u iznosu od 15,00 kuna za jedno grobno mjesto (grobnu česticu) godišnje.

Godišnja naknada plaća se temeljem rješenja koje za svakog pojedinog obveznika donosi Jedinostveni upravni odjel Općine Đelekovec.

Članak 6.

Za korištenje mrtvačnica utvrđuju se slijedeće naknade:

- za korištenje mrtvačnice u Đelekovcu i Imbriovcu utvrđuje se naknada u iznosu od 100,00 kuna.

Članak 7.

Prilikom izgradnje ili adaptacije okvira, grobnica, spomenika i slično korisnici su obvezni uplatiti 35,00 kuna za otkaz mjesta.

Članak 8.

Izvođači radova - klesari koji izvode radove na groblju u Đelekovcu i Imbriovcu (okvire, spomenika i slično) obvezni su prije izvođenja radova platiti naknadu za korištenje (struje, vode, prilaznih putova i deponija za odlaganje materijala), te se prijaviti ovlaštenom predstavniku Općine Đelekovec radi uvođenja u posao.

Naknada se utvrđuje:

- za izradu grobnog okvira, prani i brušeni taraci i sl. 100,00 kuna,

- za izradu grobnog okvira, komplet opločenje granitom ili drugim prirodnim kamenom 150,00 kuna,

- za izradu grobnice u zemlji i nadgrobni dio 200,00 kuna.

Članak 9.

Sve naknade utvrđene ovom Odlukom uplaćuju se

na žiro-račun Općine Đelekovec u roku osam dana od dana ukopa, odnosno u roku određenom rješenjem.

Članak 10.

Sredstva prikupljena od naknada utvrđenim ovom Odlukom koristit će se za financiranje održavanja groblja i objekata na grobljima na području Općine Đelekovec.

Članak 11.

Ova Odluka stupa na snagu osmog dana nakon objave u «Službenom glasniku Koprivničko-križevačke županije».

OPĆINSKO VIJEĆE
OPĆINE ĐELEKOVEC

Klasa: 363-01/03-01/02

Urbroj: 2137/05- 03/01

Đelekovec, 16. svibnja 2003.

Predsjednik:

Drago Drvarić, v.r.

15.

Na temelju članka 30., 31., 35., 42. i 43. Zakona o financiranju jedinica lokalne i područne (regionalne) samouprave («Narodne novine» broj 117/93, 69/97, 33/00, 73/00, 127/00, 59/01, 107/01, 117/01 i 150/02) i članka 26. Statuta Općine Đelekovec («Službeni glasnik Koprivničko-križevačke županije broj 13/01), Općinsko vijeće Općine Đelekovec na 22. sjednici održanoj 16. svibnja 2003. donijelo je

ODLUKU
o izmjenama i dopunama
Odluke o općinskim porezima

Članak 1.

U Odluci o općinskim porezima («Službeni glasnik Koprivničko-križevačke županije» broj 1/02), u članku 18. stavku 1. iza alineje 7. dodaje se nova alineja 8. koja glasi:

«- za korištenje javnih površina ispred poslovnih i drugih prostora - terase i slično 10,00 kuna mjesečno za 1 m²».

Članak 2.

Ova Odluka stupa na snagu osmog dana od dana

objave u «Službenom glasniku Koprivničko-križevačke županije».

**OPĆINSKO VIJEĆE
OPĆINE ĐELEKOVEC**

Klasa: 410-01/03-01/01
Urbroj: 2137/05-03/01
Đelekovec, 16. svibnja 2003.

Predsjednik:
Drago Drvarić, v.r.

16.

Na temelju članka 16. Zakona o komunalnom gospodarstvu («Narodne novine» broj 26/03 - Pročišćeni tekst) i članka 26. Statuta Općine Đelekovec («Službeni glasnik Koprivničko-križevačke županije 13/01), Općinsko vijeće Općine Đelekovec na 22. sjednici Održanoj 16. svibnja 2003. donijelo je

**ODLUKU
o izmjenama i dopunama
Odluke o komunalnom redu
na području Općine Đelekovec**

Članak 1.

U Odluci o komunalnom redu na području Općine Đelekovec («Službeni glasnik Koprivničko-križevačke županije» broj 7/02 i 9/02) u članku 55. iza stavka 3. dodaje se novi stavak 4. koji glasi:

«Vlasnici i korisnici zgrada, kuća i drugih objekata dužni su redovito uređivati okućnice, te ih držati u urednom stanju, kao i građevinsko zemljište koje se

**OPĆINA FERDINANDOVAC
AKTI OPĆINSKOG VIJEĆA**

3.

Na temelju članka 10. Zakona o prostornom uređenju («Narodne novine» broj 30/94, 68/98, 61/00 i 32/02) i članka 25. Statuta Općine Ferdinandovac («Službeni glasnik Koprivničko-križevačke županije» broj 12/01), Općinsko vijeće Općine Ferdinandovac na 23. sjednici održanoj 14. ožujka 2003. donijelo je

**ZAKLJUČAK
o usvajanju Izvješća o stanju u prostoru
Općine Ferdinandovac**

I.

Usvaja se Izvješće o stanju u prostoru Općine

nalazi unutar građevinske zone»

Članak 2.

U članku 77. točka 12. mijenja se i glasi:

«12. postupa protivno članku 47 i 58. stavak 1. ove Odluke,»

Članak 3.

U članku 78. točka 18. mijenja se i glasi:

«18. postupa protivno članku 47. i 57. ove Odluke,»

Članak 4.

U članku 79. točka 5. mijenja se i glasi:

«Postupa protivno člancima 39., 43., 45., 47., 49., 53. i 55. ove Odluke,»

Članak 5.

Ova Odluka stupa na snagu osmog dana od dana objave u «Službenom glasniku Koprivničko-križevačke županije»

**OPĆINSKO VIJEĆE
OPĆINE ĐELEKOVEC**

Klasa: 363-05/03-01/01
Urbroj: 2137/05-03/01
Đelekovec, 16. svibnja 2003.

Predsjednik:
Drago Drvarić, v.r.

Ferdinandovac za razdoblje 2003.-2004. godine.

II.

Ovaj Zaključak objavit će se u «Službenom glasniku Koprivničko-križevačke županije».

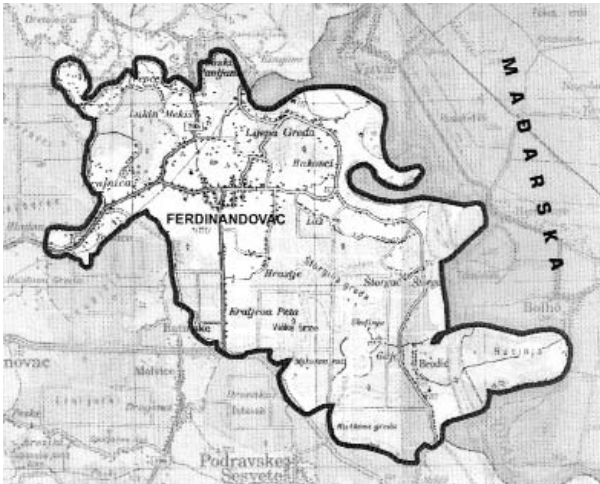
**OPĆINSKO VIJEĆE
OPĆINE FERDINANDOVAC**

Klasa: 351-01/03-01/04
Urbroj: 2137/14-03-1
Ferdinandovac, 14. ožujak 2003.

Predsjednik:
Andrija Kudumija, v.r.

4.

IZVJEŠĆE O STANJU U PROSTORU NA PODRUČJU OPĆINE FERDINANDOVAC



1. UVOD

Temeljem članka 10 i 11. Zakona o prostornom uređenju («Narodne novine» broj 30/94, 68/98, 35/99, 61/00 i 32/02) Općina Ferdinandovac kao jedinica lokalne samouprave osigurava uvjete za uređenje prostora, urbanističko planiranje te zaštitu okoliša. U tu svrhu izrađuje se svake dvije godine dokumentacija kojoj je cilj analiza postojećeg stanja u prostoru i donošenje mjera za njegovo unapređenje. Do sada je općina Ferdinandovac izradila izvješće o stanju u prostoru zaključno sa 2002. godinom.

Općina Ferdinandovac dužna je pristupiti izradi novih dokumenata praćenja stanja u prostoru jer su protekle dvije godine od donošenja posljednjeg Izvješća o stanju u prostoru općine Ferdinandovac i Programa mjera za unapređenje stanja u prostoru Općine Ferdinandovac.

Općina Ferdinandovac je pristupila izradi «Izvješća o stanju u prostoru općine Ferdinandovac» (U daljnjem tekstu Izvješće) i «Programa mjera za unapređenje stanja u prostoru općine Ferdinandovac» (u daljnjem tekstu Program mjera) za razdoblje 2003.-2004.

Cilj Izvješća i Programa je da ukaže na postojeću problematiku u prostoru, nedostatak postojeće dokumentacije te na potrebu izrade nove dokumentacije koja nije moguća bez donošenja ovih dokumenata.

Izvješće o stanju u prostoru analizira provođenje postojećih dokumenata prostornog uređenja, daje ocjenu provedbenih mjera i njihove učinkovitosti na gospodarenje prostorom, na zaštitu vrijednosti prostora i okoliša, te druge elemente od važnosti za

prostor općine Ferdinandovac.

Programom mjera za unapređenje stanja u prostoru definiraju se osnovni ciljevi i skup svih aktivnosti u dvogodišnjem razdoblju radi zaštite kulturnih i povijesnih vrijednosti i obilježja prostora i unapređenja kvalitete života stanovništva. Program mjera sadrži procjenu potrebe izrade novih dokumenata prostornog uređenja za slijedeće dvogodišnje razdoblje, potrebu pribavljanja podataka i stručnih podloga za njihovu izradu, te druge mjere od značaja za izradu i donošenje tih dokumenata.

2. OSNOVNE ZNAČAJKE PROSTORA

2.1. TERITORIJALNI USTROJ

Prema Zakonu o područjima županija, gradova i općina u Republici Hrvatskoj («Narodne novine» 10/97, 124/97, 68/98, 22/99, 117/99, 128/99, 44/00, 129/00, 92/01, 79/02, 83/02, 25/03) Općina Ferdinandovac je dio Koprivničko -križevačke županije, te zauzima površinu od 49,25 km² (2,8% područja Koprivničko-križevačke županije). Na području Općine Ferdinandovac prema popisu stanovništva 2001. godine (konačni rezultati) živi 2107 stanovnika u 2 naselja (Ferdinandovac 1984 i Brodić 123), odnosno 1,7% stanovništva županije.

Što se tiče izgrađenosti prostora Općinu Ferdinandovac karakterizira mala gustoća izgrađenosti, samo 42 st./km², gledamo li po naseljima: naselje Ferdinandovac ima gustoću 46 st./km², a naselje Brodić 19 st./km².

Na prostoru Općine Ferdinandovac prevladavaju obiteljska poljoprivredna gospodarstva sa prizemnim stambenim objektima, formiranim uz ulice. Najviše objekata su prizemnice, a manji broj ima polukatnih i katnih stambenih građevina. Na prostoru općine Ferdinandovac ima dosta praznih obiteljskih kuća koje se teško prodaju i iz godine u godinu propadaju i višestruko gube na uporabnoj i materijalnoj vrijednosti. Ove prazne kuće su materijalni dokaz i direktna posljedica odumiranja sela. Danas je Općina Ferdinandovac agrarno naselje u punom preobražaju. Unutar naselja ruše se stare, dotrajale, nefunkcionalne trosobne tipske obiteljske kuće, a na njihovom mjestu grade se nove, funkcionalnije, višesobne, višetažne kuće od modernih materijala. Nešto slabije grade se stambene i gospodarske građevine izvan centra naselja, na poljoprivrednom zemljištu. Naselje Ferdinandovac ne širi se više samo uz glavnu prometnicu prema Dravi (Dravsku ulicu) već na sve strane ovisno o pogodnostima gradnje objekata (teren, dostupnost i opremljenost infrastrukturom) i tako gubi pravilnu fizionomiju (iz 19. stoljeća) i sve više poprima nepravilan gomoljasti

oblik.

2.2. STANOVNIŠTVO

Prilikom popisa stanovništva 2001. godine (konačni rezultati) Općina Ferdinandovac ima 2.107 stanovnika što znači da je u odnosu na stanje 1991. godine kada je imala 2.293 stanovnika zabilježen pad od 186 stanovnika ili 9% u odnosu na broj stanovnika 1991. godine

Demografski razvoj Općine Ferdinandovac, gledajući razdoblje od prvog popisa 1857. godine do danas nije ravnomjeran. Ipak gledajući samo naselje Ferdinandovac od prvog popisa 1857. godine do 1961. godine broj stanovnika oscilira, dok je od 1961. godine do danas u stalnom padu.

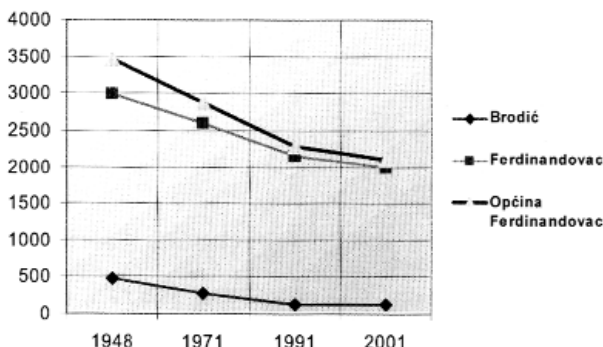
Broj kućanstva prema popisu od 2001. godine iznosi 664.

Najviše je poljoprivrednih domaćinstva, jer bez zemlje ima samo 50 domaćinstva ili 7%, a najviše kućanstva posjeduje zemlje od 1 do 3 ha. Točan podatak o poljoprivrednim domaćinstvima općine će imati nakon završenog upisa poljoprivrednih gospodarstva u Upisnik koji se upravo izrađuje u svim općinama.

Kretanje broja stanovnika Općine Ferdinandovac od 1948-2001 po naseljima

| | 1948 | 1971 | 1991 | 2001 | površina (km ²) | gustoća (st/km ²) |
|----------------------|------|------|------|------|-----------------------------|-------------------------------|
| Brodic | 479 | 282 | 138 | 123 | 6,37 | 19,31 |
| Ferdinandovac | 2988 | 2599 | 2155 | 1984 | 42,88 | 46,27 |
| Općina Ferdinandovac | 3467 | 2881 | 2293 | 2107 | 49,25 | 65,58 |

Kretanje broja stanovnika do 2001.g.



2.3. GEOGRAFSKI POLOŽAJ I PRIRODNE OSOBITOSTI

Općina Ferdinandovac nalazi se na jugoistočnom rubu Koprivničko- križevačke županije. Općina Ferdinandovac se sastoji od 2 naselja: Ferdinandovac

i Brodića. Graniči sa Republikom Mađarskom (oko 24 km državne granice ili 7,29% ukupne hrvatske granice sa Republikom Mađarskom i općinama Novo Virje, Đurđevac, Kalinovac i Podravske Sesvete.

Prostor općine Ferdinandovac predstavlja dio dravske zone, koja je sjeveroistočno od Bilogore doživjela izuzetno velika radialna pomjeranja duž glavnog potolinskog rasjeda. U sastavu potoline protežu klasični sedimenti neogena, nizinskog i limničkog porijekla (konglomerati, pijesci, biogeni, lapori i gline). Relativno su debela i kvartalne naslage (ponegdje preko 100 i 200 m), posebno one pleistocene starosti predstavljene fluvijalnim pijescima, šljuncima i tzv. fluvijalnim lesom i pijescima, deluvijalne i prolivijalne naslage lesa, pijeska, ilovače i šljunka.

U geomorfološkom (reljefnom) smislu područje općine predstavlja akumulacijsku nizinu, a denivelacije terena su neznatne na većem dijelu područja.

U klimatskom pogledu prostor Općine ima osobine umjerene tople, vlažne klime s toplim ljetima svježih klima kontinentalnog tipa.

Temperaturne padalinske prilike pokazuju prijelazne osobine kraja prema zapadnom vlažnijem i hladnijem dijelu Središnje Hrvatske.

Prosječna godišnja temperatura iznosi 10,0°C. Srednja godišnja amplituda od 20°C ukazuje na prijelazne klimatske osobine područja općine. Budući da prevladavaju nizinska područja, ljetne temperature su često visoke.

Godišnje u prosjeku padne 878 mm padalina. U godišnjem hodu padalina izdvajaju se dva maksimuma, primarni u lipnju i sekundarni u listopadu. Klimatska osobina područja Općine odgovaraju šumama hrasta kitnjaka i običnog graba (Queco- Capinetum croaticum).

3. OCJENA STANJA U PROSTORU

3.1. STANJE PROSTORNOG UREĐENJA

Općina Ferdinandovac, kao jedinica lokalne samouprave, nema u potpunosti utjecaj na stanje u prostoru na svome području, jer ne izdaje lokacijske i građevne dozvole niti ima građevnu inspekciju u svom sastavu.

Po Zakonu o prostornom uređenju («Narodne Novine» broj 30/94, 68/98, 61/00 i 32/02), članak 10,

Općina izrađuje dvogodišnje izvješće koje sadrži analizu provođenja dokumenata prostornog uređenja i drugih dokumenata, te ocjenu provedenih mjera i njihovu učinkovitost na svrhovito gospodarenje prostorom, te zaštitu vrijednosti prostora i okoliša.

Svaki zahvat u prostoru provodi se u skladu s dokumentima prostornog uređenja, posebnim propisima i lokacijskom dozvolom. Lokacijsku dozvolu, kao upravni akt, izdaje Županijski ured nadležan za poslove prostornog uređenja na čijem je području planirani zahvat u prostoru, a što je za Općinu Ferdinandovac Koprivničko - križevačka županija, Ured za prostorno uređenje, stambeno-komunalne poslove, graditeljstvo i zaštitu okoliša - Pododsjek u Đurđevcu.

Postupak izdavanja lokacijske dozvole u cjelini je propisan Zakonom o prostornom uređenju, te posebnim zakonima, prema kojima Općina Ferdinandovac nema nikakva posebna ovlaštenja ili prava.

Izvorni utjecaj na politiku gospodarenja prostorom Općina Ferdinandovac ostvaruje tek donošenjem dokumenata prostornog uređenja, posebice Prostornog plana uređenja općine ili Detaljnim planom uređenja. Novim Zakonom o prostornom uređenju koji je u fazi usvajanja ubrzat će se postupak dobivanja građevne dozvole jer se ukidaju lokacijske dozvole za veći broj građevina.

3.2. ZAŠTITA OKOLIŠA

TLO

Usljed urbanizacije i sveopćeg tehnološkog napretka tlo je sve više izloženo negativnim antropološkim utjecajima. Do sada još uvijek nije bilo sustavnog praćenja onečišćenja tla pa se nisu ni provodile sustavne mjere sanacije tla. Do zagađivanja dolazi ponajviše zbog primjene umjetnih gnojiva i zaštitnih sredstava u poljoprivredi te zbog posipavanja cesta zimi. Sva ova zagađenja povećavaju kiselost tla.

Na ovom području ima samo jedna mjerna stanica INE NAFTAPLIN. Sve otpadne vode sakupljaju se u rezervoar tehnološke kanalizacije i prevoze na spaljivanje.

ZAŠTITA VODA

U okviru zaštite okoliša potrebno je zaštititi površinske i podzemne vode, prvenstveno rijeku Dravu, ali i druge manje vodotoke.

Općina Ferdinandovac nema na čitavom području izgrađeni zatvoren sustav odvodnje i odvodnja oborinskih voda na čitavom području općine se vrši otvorenim kanalima u vodotoke, a odvodnja fekalnih voda izgradnjom sabirnih jama i gnojnica, te stoga postoji stalna opasnost od zagađenja vodotoka ili pak

bunara iz kojih se ljudi snabdijevaju pitkom vodom.

U okviru zaštite okoliša potrebno je zaštititi površinske i podzemne vode, prvenstveno rijeke Drave ali i drugih manjih vodotoka i potoka kao i melioracijskih kanala. U ovaj segment zaštite spada i zaštita jezera, jer je većina umjetnih jezera nastala eksploatacijom šljunka, pretvorena u deponije otpada.

Divlje odlaganje otpada također ugrožava prije svega podzemnu vodu, pa u tom smislu trebalo bi izraditi studiju utjecaja na okoliš kao i ostalu projektnu dokumentaciju kako bi se odlaganje otpada legaliziralo, a istovremeno zaštitili prirodni resursi- iznad svega pitka voda.

Svako zemljište onečišćeno otpadom potrebno je sanirati i spriječiti daljnje nekontrolirano odlaganje smeća te stvaranje novih «divljih» deponija.

U Općini pa ni u samom naselju Ferdinandovac nema izgrađene ulične kanalizacione mreže, osim oborinske koja je izvedena oko parka sa igralištem u mjestu Ferdinandovac.

Trenutno je u izradi Glavni projekt za građevinsku dozvolu za izgradnju I faze kanalizacije središnjeg dijela naselja Ferdinandovac sa uređajem za pročišćavanja otpadnih voda. Recipijent pročišćenih voda biti će vodotok Orlov jarak koji se ulijeva u vodotok Rog-Strug.

BUKA

Općina Ferdinandovac je rubna Općina koja na svom području nema tranzitni promet, stoga ni ugroženost od prometa koji stvara buku nije prisutna.

ZBRINJAVANJE KOMUNALNOG OTPADA

Problematika zbrinjavanja komunalnog otpada na području Općine nije do sada sustavno rješavana, kao ni u većini ostalih općina.

Najveći broj odlagališta otpada nalazi se u aluvijalnoj dolini rijeke Drave koja prolazi i ovom općinom. Kako niti jedno odlagalište u županiji nije izgrađeno prema zakonskim propisima, sve procjedne vode završavaju u podzemlju tj. u vodonosniku pitke vode.

Trenutno općina Ferdinandovac nema organiziranog skupljanja otpada od stanovništva i privrednih subjekata. Stanovništvo samo odvozi smeće na takozvano divlje odlagalište na lokaciji «ORL», koje je od centra naselja udaljeno cca 500 m. Ovo odlagalište je ograđeno, a kontrolira se dva puta godišnje i pokriva inertnim materijalom.

Odlaganje na ovaj način ugrožava prije svega podzemnu vodu, pa u tom smislu trebalo bi izraditi studiju utjecaja na okoliš kao i ostalu projektnu dokumentaciju ukoliko bi se isto željelo legalizirati.

Prioritetni zadatak je sanirati sva «divlja»

odlagališta i korištenje ograničiti samo na lokaciju jedne takve deponije na području Općine, dok ostale treba zatvoriti. Potrebno je težiti izboru jedne lokacije odlagališta komunalnog otpada za cijelo đurđevačko područje uz istovremeno što bolje organiziranje odvoza otpada. Na nivou Koprivničko-križevačke županije izrađen je Program gospodarenja otpadom koji ova Općina u potpunosti podržava i uključit će se u njegovu realizaciju.

Industrijskog otpada u ovoj županiji nema jer se na području općine ne nalaze veliki zagađivači.

Jedini mogući zagađivač je Ina - Naftaplin PS koja sve otpadne vode sakuplja u rezervoar tehnološke kanalizacije i prevozi na spaljivanje.

ZRAK

Na cijelom području Općine Ferdinandovac najveće onečišćenje zraka izazivaju ispušni plinovi vozila i kućna ložišta. Na području općine nama izgrađenih i u funkciji nekih većih objekata proizvodnje koji bi se mogli svrstati u zagađivače zraka.

Županija je u skladu sa postojećim zakonima započela realizaciju Programa mjera kakvoće zraka na području Koprivničko-križevačke županije. Mjeri se koncentracija dima, SO₂ (sumpor dioksida), ukupna taložna tvar, H₂S (vodik sulfid) i Hg (živa). Mjerenja se vrše u tri grada: Koprivnica, Križevci i Đurđevac. Samo u Đurđevcu se mjeri koncentracija uz dim, sumpor dioksid i ukupnu taložnu tvar još i vodik sulfida i žive, zbog CPS-a. Takozvana nulta mjerenja vršit će se do kraja godine, a nakon toga nastavlja se s kontinuiranim mjerenjem. Mjerna postaja smještena je u centru Đurđevca (kod Doma zdravlja).

ZAŠTITA OD VODA

Desno i lijevo zaobalje Drave branjeno je od velikih voda vodoprivrednim nasipima, i redovitim čišćenjem i uređenjem vodotoka.

Hidrografski sliv općine Ferdinandovac karakteriziraju vodotoci koji odtirećuju naplavno nizinsko područje oko Ferdinandovca. Najveći vodotok je Rog-Strug koji u svom donjem tijeku utječe u rijeku Dravu. On tokom čitave godine ima vode. Osim njega na području općine nalaze se još dva vodotoka: Orlov jarak i potok Bistra.

Na županijskom nivou donesen je Plan obrane od poplava na lokalnim vodama i za slivno područje «Bistra» («Službeni glasnik Koprivničko-križevačke županije» 4/98).

3.3. PRIRODNA BAŠTINA

Potrebno je provesti integralnu zaštitu prirodnih i kulturnih vrijednosti područja doline rijeke Drave. Ovo podrazumijeva i izradu Prostornog plana područja posebnih obilježja rijeke Drave odgovarajućeg

Prostornog plana uređenja općine za vrijednosti: prirodnog i kultiviranog krajolika, tipologije naselja i prostorno organizacijskih specifičnosti.

Iako na području Općine Ferdinandovac nema zaštićenih prirodnih vrijednosti u skladu sa Zakonom o zaštiti prirode (prema dopisu Državne uprave za zaštitu prirode i kulturne baštine- Služba zaštite prirodne baštine, KLASA: 612-07/96-01/180 od 09.04.1996.godine), činjenica je da se u zaobalju Drave nalazi nekoliko lijepo oblikovanih prirodnih vrijednosti koje bi trebalo zaštititi (Lepa greda, Bakovci).

3.4. KULTURNA BAŠTINA

Prema evidenciji, kategorizaciji i rješenjima Državne uprave za zaštitu prirodne i kulturne baštine KLASA: 612-08/96-01/117, UR.BR. 532/01-10-1/1-96-3 od 24. 04. 1996. godine, kao pojedinačni zaštićeni spomenik kulture na području Općine Ferdinandovac (stupanj preventivne zaštite - RGZ 109/1-84) vodi se Crkva sv. Ferdinanda u Ferdinandovcu, sagrađena 1884. godine.

Na spomenutom objektu mogu se vršiti intervencije samo uz prethodno mišljenje i posebne uvjete Državne uprave za zaštitu prirodne i kulturne baštine.

Osim navedenog zaštićenog spomenika kulturne baštine predlaže se zaštita i slijedećih građevina na području Općine Ferdinandovac, a koji su navedeni u Studiji zaštite kulturne odnosno prirodne baštine županije:

1. Kapela Sv. Florijana, Ferdinandovac
- smještena na križanju, na zapadu naselja. Sagrađena 1883. godine na mjestu gdje je od 1852. godine stajalo raspelo
2. Kapela B.D.M. Žalosne, Ferdinandovac
- smještena na groblju. Sagrađena 1957. godine. U unutrašnjosti oltar, s kipom B.D.M. Žalosne iz nekadašnje kapelice Žalosne Gospe sagrađene 1883. godine koja se nalazi na istoku naselja na mjestu raspela podignutog 1852. godine.
3. Kapela Lurdske Gospe, Pavlanci, Ferdinandovac
- smještena u Pavlancima (S od naselja), na pretpostavljenom mjestu stare župne crkve sv. Pavla. Sagrađena 1915. g. Na oltaru kipovi sv. Petra i Pavla.
4. Kapela Sv. Vida, Brodić (Ferdinandovac), Ferdinandovac
- na polju prema Dravi. Sagrađena 1926. g. Pravokutnog broda, sa zvonikom.
5. Kapela Presvetog Srca Isusova, Lepa Greda (Ferdinandovac) Ferdinandovac.
- u selu Lepa Greda, SI od Ferdinandovca. Sagrađena 1937. g. Neogotika.
6. Kapela Sv. Antuna Pustinjaka, Tolnica (Ferdinandovac), Ferdinandovac

- smještena u Tolnici, J. od Ferdinandovca. Sagrađena 1923. g. Mali oltar sa slikom sv. Antuna.

3.5. KOMUNALNA INFRASTRUKTURA

PROMET

Najveća gradnja prometne mreže na području Općine Ferdinandovac započinje 70-tih godina pod izravnim utjecajem INE Naftaplin. INA Naftaplin od 1970. godine vrši eksploataciju nafte i zemnog plina s prostora Općine Ferdinandovac. Od tada do danas izgrađeno je na predmetnom području više od 50 km ceste. Taj znatan utjecaj INE na cestovnu infrastrukturu ne mijenja ukupnu sliku jer do danas općina Ferdinandovac ima slabo razvijenu cestovnu mrežu (suvremeni kolnik asfalt još uvijek nemaju sve ceste).

Na području Općine Ferdinandovac prema Odluci o razvrstavanju javnih cesta u državne ceste, županijske ceste i lokalne ceste («Narodne novine» broj 79/99, 111/00, 98/01, 143/02 i 153/02), razvrstane su slijedeće kategorije cestovnih prometnica:

županijske ceste:

| | |
|---|---------|
| 2214 od granice Općine Kalinovac do Ferdinandovca (Ž 2185) | 3,02 km |
| 2185 od granice Općine Novo Virje - Ferdinandovac - do granice Općine Kloštar Podravski | 7,03 km |

lokalne ceste:

| | |
|---|----------|
| 26114 od granice Općine Novo Virje (Ž 2185) - Brodić - do granice Općine Podravske Sesvete (Ž 2235) | 11,50 km |
| 26115 Lepa Greda (L 26114) - Ferdinandovac (L 26018) | 2,10 km |
| 26116 Ferdinandovac (Ž 2185) do L 26114 | 2,60 km |

U prethodnom dvogodišnjem razdoblju asfaltirana je u naselju Ferdinandovac Dravska, Kranjica 1, lokalna cesta u dužini 1,5 km i županijska cesta na dionici Stari Drum - Lepa Greda u dužini 1.100 m. Osim asfaltiranja na području Općine utrošeno 1.400 m³ šljunka na održavanje nerazvrstanih cesta koje nisu asfaltirane.

U narednom razdoblju predviđaju se također radovi na asfaltiranju i održavanju nerazvrstanih cesta.

Planira se asfaltirati Kranjica 2 u duljini 1.000 m i 1,5 km asfalta utrošiti na lokale ceste, dionice koja se pokazuju u najlošijem stanju ili njihove popravke. Na području Općine Ferdinandovac još je preostalo oko 8 km neasfaltiranih prometnica koje bi se trebale

asfaltirati.

Za održavanje pošljunčenih nerazvrstanih cesta predviđa se oko 1.000 m³ šljunka za njihovo održavanje.

Uz postojeće kolnike kroz naselja trebalo bi izgraditi biciklističku stazu sa jedne strane kolnika, gdje god je to moguće, s obzirom na učešće bicikla kao provoznog sredstva u prometu.

Osim cestovnog prometa Općina Ferdinandovac u proteklom razdoblju radila je na tome da se nekadašnji riječni prijelaz preko rijeke Drave i to sa drvenom SKELOM koja dugo vremena nije bila u uporabi opet stavi u funkciju kako bi mještani sela Brodić mogli svakodnevno na svoja polja koja se nalaze sa druge strane rijeke Drave i u tome je uspjela.

Općina Ferdinandovac na svom području nema izgrađen željeznički promet.

VODOOPSKRBA

Stanje vodoopskrbnih sustava na prostoru čitave županije pa tako ni općine Ferdinandovac ne zadovoljava, te se poduzimaju akcije za poboljšanje kvalitete voda i sustava cjevovoda. U tu je svrhu izrađena «Studija vodoopskrbe Koprivničko-križevačke županije» (Dippold&Gerold-Hidroprojekt 91-Zagreb, 1995), kojom je između ostalog obuhvaćeno i područje Općine Ferdinandovac. Studijom je predviđena izgradnja vodoopskrbnog sustava za područje općine Ferdinandovac, koji će koristiti postojeće crpilište u Đurđevcu.

U proteklom razdoblju izgrađen je i u funkciji magistralni vodovod dionice Lukin Mekeš- Stari drum- Dravska ulica do škole, dužine 4.100 m.

U izradi je nastavak gradnje od Dravske kbr.1.do spoja sa Starim drumom.

Do sada osim studije vodoopskrbe izrađena je i slijedeća dokumentacija na koju je ishodaena i građevna dozvola:

- za gradnju magistralnog spojnog vodovoda dionica Kalinovac-Ferdinandovac (dokumentaciju je izradio Inženjering za naftu i plin d.o.o. Zagreb) čime se zatvara vodoopskrbni prsten Đurđevac-Kalinovac-Ferdinandovac-Novo Virje-Molve - Virje -Đurđevac

- za gradnju magistralnog vodovoda, dionica Molve Grede - Ferdinandovac (dokumentaciju je izradio «Prostor» d.o.o. Bjelovar)

U idućem planiranom razdoblju predviđa se dovršetak izgradnje magistralnog vodovoda Ferdinandovac -Brodić do granice sa Općinom Podravske Sesvete i gradnja sekundarne vodoopskrbne mreže naselja Ferdinandovac u slijedećim ulicama: Dravska (druga strana),

Mirogojska, Orl, Pavleka Miškine, Grgura Karlovčana, A. Šenoa, Trg Slobode, V. Nazora, Gajeva, i A. Šenoa.

ODVODNJA

Odvodnja oborinskih voda naselja na području Općine Ferdinandovac se trenutno vrši otvorenim kanalima u vodotoke, a odvodnja fekalnih voda riješena je izgradnjom sabirnih jama i gnojnica, te stoga postoji stalna opasnost od zagađenja bunara za pitku vodu, koji se često nalaze u neposrednoj blizini septičkih jama.

Trenutno je u izradi Glavni projekt za građevinsku dozvolu za izgradnju I faze kanalizacije središnjeg dijela naselja Ferdinandovac sa uređajem za pročišćavanja otpadnih voda, stoga se u narednom razdoblju predviđa i njegova izgradnja, ali se na ostalom području u narednom razdoblju ne predviđa gradnja zatvorenog sustava odvodnje.

ELEKTROOPSKRBA

U blizini Općine Ferdinandovac izgrađena su tri snažna elektroenergetska čvora:

- TS 110/35 kv VIRJE
- TS 35/10 kV CPS FERDINANDOVAC i
- TS 35/10 kV TERMINAL -JANAF (Jadranski naftovod)

Kako su sva tri čvora smještena na malo udaljenosti od općine Ferdinandovac, radi ovako povoljne lokacije općina Ferdinandovac ima sada, a i za budućnost, vrlo dobre izgleda u odnosu na snabdijevanje električnom energijom potrošača. Postojeći konzul općine Ferdinandovac sastoji se pretežno od seoskih domaćinstava sa malim uslužnim radnjama i pratećim javnim djelatnostima. Ukupna godišnja potrošnja električne energije kreće se oko 3,0 MWh, što je uglavnom potrošnja seoskih domaćinstava, jer industrije ili drugih većih potrošača nema.

Pretpostavka je da neće doći do osjetnog povećanja potrošnje električne energije, iako se očekuje nešto povećana potrošnja po domaćinstvima, radi sve većeg korištenja kućanskih aparata. Pretpostavlja se godišnja potrošnja od 3,5 MWh, uz praktično isti broj trafostanica, ali s nešto povećanom snagom transformatora, što će se ostvariti zamjenom postojećih jedinica veće snage, ali ukupno ne više od 20%.

TELEKOMUNIKACIJE

Telekomunikacijski centar Koprivnica ustrojen je kao jedna mrežna skupina 048 s TC/PC centralom u Koprivnici (AXE-10). Sva naselja pa tako i sva u općini

Ferdinandovac su spojena na telefonsku mrežu. U proteklom razdoblju HPT je intenzivno radio na razvoju telekomunikacijske mreže u Hrvatskoj i postigao odlične rezultate. Općina Ferdinandovac preko Telekomunikacijskog centra Koprivnica, vrlo je dobro uklopljena u suvremenu digitalnu telekomunikacijsku mrežu Hrvatske.

Osim fiksne, u radu je i mobilna telefonija. Na području RH, usluge pokretnih komunikacija daju dva operatora: MOBITEL - Prostor Županije pokriven je sa 6 (šest) baznih stanica s pripadajućim antenskim sustavima od koji je jedna u Đurđevcu. GSM-900 pokriven je s11 (jedanaest) baznih stanica i tri stanice u gradnji, s pripadajućim antenskim sustavima a jedna je smješten u Đurđevcu.

VIPnet GSM mreža, uključena je u hrvatski telekomunikacijski sustav, kao mrežna grupa s pozivnim brojem 091. Prostor županije pokriven je sa 4 (četiri) bazne stanice i četiri u gradnji od kojih je jedan izgrađen u Đurđevcu.

Na području Općine Ferdinandovac u proteklom razdoblju izgrađen je novi antenski stup za sustav pokretne digitalne GSM - Cronet mreže (pozivni broj 098) u Ferdinandovcu na području uz ulicu Lukin Mekiš. Ovom izgradnjom znatno je povećana pokrivenost kvalitetnim signalom na cijelom području Općine Ferdinandovac.

Na području Općine Ferdinandovac još nema izgrađenih baznih stanica ni za analognu NMT mrežu (pozivni broj = 99), pa je područje pokriveno poljem sa bazne stanice za NMT u Đurđevcu i baznih stanica za GSM u Đurđevcu i Novigradu Podravskom.

PLINOOPSKRBA

Na području Općine Ferdinandovac započeta je plinifikacija naselja, do sada je izgrađena plinska mreža samo u naselju Ferdinandovac i to samo uži dio naselja.

Prema popisu stanovništva u travnju 2001 godine u naselju Ferdinandovac zabilježeno je 249 potrošača u domaćinstvima i 32 industrijska potrošača, ukupno 281 potrošača u cijeloj općini a što je u postotku s obzirom na broj domaćinstva 39%. Od tada do danas nije izgrađen ni jedan novi dio distributivne mreže, a priključeno je cca 10 novih dodatnih potrošača.

Iz navedenih podataka vidljivo je da se radi o malom broju kućanstva koja koriste plin, dok veliki broj kućanstva i dalje koristi drvo kao ogrjevno sredstvo.

U narednom razdoblju planira se nastavak odnosno dovršenje plinifikacije Ferdinandovca i početak plinifikacije naselja Brodić.

4. POKRIVENOST PODRUČJA OPĆINE DOKUMENTIMA PROSTORNOG UREĐENJA

4.1. VAŽEĆA PROSTORNO-PLANSKA DOKUMENTACIJOM

Donošenjem Programa prostornog uređenja Republika Hrvatska je utvrdila mjere i aktivnosti za provođenje strategije prostornog uređenja Republike Hrvatske. U skladu sa Zakonom o prostornom uređenju, Program se primjenjuje pri izradi prostornih planova županija, općina, gradova i naselja te prostornih planova područja posebnih obilježja.

PROSTORNI PLANOVI

- Strategija prostornog uređenja republike Hrvatske, Ministarstvo prostornog uređenja, graditeljstva i stanovanja, Zavod za prostorno planiranje, Zagreb 1997.

- Program prostornog uređenja Republike Hrvatske, Ministarstvo prostornog uređenja, graditeljstva i stanovanja, Zavod za prostorno planiranje, Zagreb 1999.

- Na temelju članka 7. te članaka 18. i 19. Zakona o prostornom uređenju («Narodne novine» broj 30/94, 68/98, 61/00 i 32/02), Županijski zavod za prostorno uređenje Koprivničko-križevačke županije izradio je Prostorni plan Koprivničko-križevačke županije («Službeni glasnik Koprivničko-križevačke županije» broj 8/01).

Prostornim planom Županije određena su načela prostornog uređenja i utvrđeni ciljevi prostornog razvoja te organizacija, zaštita, korištenje i namjena prostora Županije. Prostorni plan Županije sadrži prostornu i gospodarsku strukturu Županije, sustav središnjih naselja regionalnog značenja, sustav razvojne regionalne infrastrukture, osnove za uređenje i zaštitu prostora, prostorna mjerila i smjernice za gospodarski razvoj, za očuvanje i unapređenje prirodnih, kulturno-povijesnih i krajobraznih vrijednosti, mjere za unapređenje i zaštitu okoliša te druge elemente od važnosti za Županiju.

- Prostorni plan Općine Đurđevac (bivše općine u čijem je sastavu bila i sadašnja Općina Ferdinandovac, izrađen po A.P.Z. «Plan» Zagreb («Službene novine» broj 5/79, 7/82 i 2/93)

- Izmjene i dopune granica građevinskog područja za Općinu Ferdinandovac («Službeni glasnik Koprivničko-križevačke županije» 10/94)

- Izmjene i dopune prostornog plana (bivše) općine Đurđevac (čijem je sastavu bila i sadašnja općina Ferdinandovac), izrađen po C.P.A. Zagreb («Službeni glasnik Koprivničko-križevačke županije» broj 5/2000 i 6/2000- ispravak)

- Osnove korištenja i zaštite prostora za područja bivše općine Đurđevac (Zavod za urbanizam pri

Arhitektonskom fakultetu Sveučilišta u Zagrebu, 1995. godine).

OSTALA DOKUMENTACIJA

- Vjekoslav Robotić «FERDINANDOVAC» suvremeni razvoj naselja (statistički prikaz)

- Paškal Cvekan «FERDINANDOVAC» od Broda na Dravi do Ferdinandovca u močvari, 1996. godina

- Izvješće o stanju u prostoru i Program mjera za unapređenje stanja u prostoru Koprivničko-Križevačke županije, Županijski Zavod za prostorno uređenje, Koprivnica, svibanj 2002. godina

- Izvješće o zaštiti okoliša Koprivničko-Križevačke županije, Županijski zavod za prostorno uređenje, Koprivnica 1995.

- Plan obrane od poplava na lokalnim vodama («Službeni glasnik Koprivničko-Križevačke županije» 4/98)

- Studija vodoopskrbe Županije Koprivničko-križevačke, Dippold&Gerold, Hidroprojekt 91, Zagreb 1995.

- Studija odvodnje i pročišćavanja otpadnih voda za područje Koprivničko-križevačke županije, IGH, Zavod za hidrotehniku, Zagreb, 1998.

- Studija plinifikacije Koprivničko-križevačke županije, KOD d.o.o. Koprivnica, 1998.

- Studija prometa Koprivničko-križevačke županije, CPA-Centar za prostorno uređenje i arhitekturu d.o.o. Zagreb, 1998.

- Studija zaštite prirodne baštine Koprivničko-križevačke županije, URB ING d.o.o. za prostorno uređenje i zaštitu okoliša, Zagreb, 1998.

- Sociologijska studija Koprivničko-križevačke županije, Institut za društvena istraživanja, Zagreb 1998.

- Demografska studija Koprivničko-križevačke županije, Hrvatski zemljopis - Geografski institut «Petar Matković», Zagreb, 1998.

- Program gospodarenja otpadom za područje Koprivničko-križevačke županije, IPZ Uniprojekt MCF, Zagreb, 1999.

- Studija zaštite kulturne baštine Koprivničko-križevačke županije, Ministarstvo kulture, Uprava za zaštitu kulturne baštine, Zagreb, 1999.

- Strategija prometnog razvitka Republike Hrvatske, Ministarstvo pomorstva, prometa i veze, Zagreb, 1999.

- Elektroenergetski razvitak na području HEP DP «Elektre» Koprivnica i Koprivničko-križevačke županije

5. ANALIZA PROVOĐENJA PROGRAMA MJERA U SEGMENTU IZRADE DOKUMENTATA PROSTORNOG UREĐENJA ZA RAZDOBLJE OD POČETKA 2001. DO KRAJA 2002. GODINE

U prethodnom Programu mjera donošenom za

razdoblje 2001.-2002. godine ukazana je potreba za izradom slijedeće dokumentacije:

- izrada Prostornog plana uređenja Općine Ferdinandovac
- izrada Prostornog plana Koprivničko-križevačke županije

Do danas donesen je samo Prostorni plan Koprivničko-križevačke županije («Službeni glasnik Koprivničko-križevačke županije» broj 8/01), dok Prostorni plan uređenja Općine Ferdinandovac nije realiziran radi nedostatka financijskih sredstava.

6. UČINAK U PROSTORU I NJEGOV UTJECAJ NA SVRHOVITO GOSPODARENJE PROSTOROM

6.1. IZGRADNJA KOMUNALNE INFRASTRUKTURE

VODOOPSKRBA

U proteklom razdoblju izrađena je i slijedeća dokumentacija na koju je ishodaena i građevna dozvola:

- za gradnju magistralnog vodovoda dionica Kalinovac-Ferdinandovac (dokumentaciju je izrađena po Inženjeringu za naftu i plin d.o.o. Zagreb) čime se zatvara vodoopskrbni prsten Đurđevac-Kalinovac-Ferdinandovac-Novo Virje-Molve - Virje -Đurđevac, ishodaena je građevna dozvola i izgrađena dionica Lukin Mekiš - Stari Drum - Dravska ulica do škole, dužine cca 4.100 m, nastavak gradnje planira se u slijedećem razdoblju
- za gradnju magistralnog vodovoda, dionica Molve Grede - Ferdinandovac (dokumentaciju je izradio «Prostor» d.o.o. Bjelovar) ishodaena je građevna dozvola i izrađena dionica u funkciji.

U toku je izrada glavnog projekta za gradnju magistralnog i sekundarnog vodovoda Općine Ferdinandovac, izrađivač je Prostor d.o.o. Bjelovar.

U idućem planiranom razdoblju predviđa se izrada i dovršenje oba magistralna vodovoda i izrada projektne dokumentacije sekundarne vodoopskrbne mreže u naselju Ferdinandovac u slijedećim ulicama: Dravska (druga strana), Mirogojska, Orl, Pavleka Miškine, Grgura Karlovčana, A. Šenoa, Trg Slobode, V. Nazora, Gajeva i A. Šenoa.

KANALIZACIJA

Izrađeno je Idejno rješenje i ishodaena Lokacijska dozvola odvodnje naselja Ferdinandovac, a u izradi je glavni projekt I etape kanalizacije naselja Ferdinandovac.

U Izradi je i Idejno rješenje uređaja za pročišćavanje otpadnih voda naselja Ferdinandovac sa ispuhom u kanal Orlov jarak, stoga se u narednom razdoblju predviđa ishodaena lokacijske i građevinske dozvole.

PLINOVOD

U proteklom dvogodišnjem razdoblju nije nastavljena gradnja plinske distributivne mreže, radilo se samo na održavanju postojeće plinske mreže i rađeni novi priključci pojedinih građevina.

ŽUPANIJSKE I LOKALNE CESTE

U proteklom dvogodišnjem razdoblju asfaltirano je slijedeće:

U naselju Ferdinandovac asfaltirana je Ul. Dravska i Kranjica 1, lokalna cesta u dužini 1,5 km i županijska cesta na dionici Stari Drum - Lepa Greda u dužini 1.100 m.

Osim asfaltiranja na području Općine utrošeno 1.400 m³ šljunka na održavanje nerazvrstanih cesta koje nisu asfaltirane.

U narednom razdoblju predviđaju se također radovi na asfaltiranju i održavanju nerazvrstanih cesta.

Planira se asfaltirati Kranjica 2 u dužini 1.000 m i 1,5 km asfalta utrošiti na lokale ceste, dionice koja se pokažu u najlošijem stanju ili njihove popravke. Na području Općine Ferdinandovac još je preostalo oko 8 km neasfaltiranih prometnica koje bi se trebale asfaltirati.

Za održavanje pošljunčenih nerazvrstanih cesta predviđa se oko 1.000 m³ šljunka za njihovo održavanje.

Uz postojeće kolnike kroz naselja trebalo bi izgraditi biciklističku stazu sa jedne strane kolnika, gdje god je to moguće, s obzirom na učešće bicikla kao provoznog sredstva u prometu.

Osim cestovnog prometa Općina Ferdinandovac u proteklom razdoblju radila je na tome da se nekadašnji riječni prijelaz preko rijeke Drave i to sa drvenom SKELOM koja dugo vremena nije bila u uporabi opet stavi u funkciju kako bi mještani sela Brodić mogli svakodnevno na svoja polja koja se nalaze sa druge strane rijeke Drave i u tome je uspjela.

6.2. IZGRADNJA/UREĐENJE OSTALIH KOMUNALNIH OBJEKATA I UREĐAJA

a) Kanali:

U proteklom razdoblju izvršeno je slijedeće:
- Rekonstrukcija uličnog cijevnog propusta, spoj

ulice Stari Drum i Lepa Greda.

- Izvršena rekonstrukcija mostova na vodotoku Rinja i Bistra
- Zacijevljeno 6 prilaza na poljoprivredno zemljište na istom kanalu

b) Odlagalište otpada ORL:

Sadašnji prostor za odlaganje smeća na lokaciji ORL nalazi se na kat. čest. br. 812 k.o. Ferdinandovac, a koja je od centra naselja udaljena 500 m. Predmetna lokacija je pod nadzorom i ograđena, ali bez potrebne dokumentacije jer ne zadovoljava svim zakonskim propisima.

c) Modernizacija i rekonstrukcija nerazvrstanih cesta

d) Javna rasvjeta

- U proteklom razdoblju izvedena je zamjena javne rasvjete sa 20 novih kompletnih armatura i rasvjetnih tijela.
- Održavanje postojeće javne rasvjete koja obuhvaća: zamjenu prigušnica, svjetiljki i stakala.

7. ZAVRŠNE ODREDBE

U skladu s člankom 11a Zakona o prostornom uređenju («Narodne novine» broj 30/94, 68/98, 35/99, 61/00 i 32/02), Jedinствени upravni odjel Općine dužan je Ministarstvu zaštite okoliša i prostornog uređenja, Službi za prostorno uređenje, zaštitu okoliša, graditeljstvo i imovinsko-pravne poslove Ureda državne uprave Koprivničko -križevačke županije i Zavodu za prostorno uređenje Koprivničko-križevačke županije dostaviti Izvješće odnosno njegove izmjene i dopune u roku od 15 dana od dana objave u «Službenom glasniku Koprivničko -križevačke županije».

Izvješće o stanju u prostoru Općine Ferdinandovac objaviti će se u «Službenom glasniku Koprivničko - križevačke županije».

OPĆINSKO VIJEĆE OPĆINE FERDINANDOVAC

Klasa: 021-05/03-01/37

Urbroj: 2137-15-03-01

Ferdinandovac, 14. ožujka 2003.

Predsjednik:

Andrija Kudumija, v.r.

5.

Na temelju članka 11. Zakona o prostornom uređenju («Narodne novine» broj 30/94, 68/98, 61/00 i 32/02) i članka 25. Statuta Općine Ferdinandovac

(«Službeni glasnik Koprivničko - križevačke županije» broj 12/01), Općinsko vijeće Općine Ferdinandovac na 23 sjednici održanoj 14. ožujka 2003., donijelo je

PROGRAM MJERA ZA UNAPREĐENJE STANJA U PROSTORU OPĆINE FERDINANDOVAC (2003.-2004.)

1. OPĆE ODREDBE

Članak 1.

Program mjera za unapređenje stanja u prostoru na području Općine Ferdinandovac (u nastavku teksta: Program mjera) temelji se na Zakonu o prostornom uređenju («Narodne novine» broj 30/94, 68/98, 61/00 i 32/02) i na Izvješću o stanju u prostoru za Općinu Ferdinandovac (u nastavku teksta: Izvješće).

Članak 2.

Program mjera sadrži procjenu izrade novih, odnosno izmjenu i dopunu postojećih dokumenata prostornog uređenja, potrebu pribavljanja podataka i stručnih podloga za njihovu izradu, te druge mjere od značaja za izradu i donošenje tih dokumenata.

Programom mjera utvrđuje se potreba uređenja zemljišta, razina uređenja zemljišta, izvori za financiranje njegovog uređenja te rok u kojem je obređeno zemljište potrebno urediti za planiranu namjenu.

Članak 3.

Program mjera donosi se za dvogodišnje razdoblje.

2. TEMELJNA ODREĐENJA

Članak 4.

Općina Ferdinandovac ovim Programom mjera osigurava provođenje politike prostornog uređenja, temeljenje na zakonskim načelima a sukladno Strategiji i Programu prostornog uređenja Republike Hrvatske, te Izvješću o stanju u prostoru na području Općine Ferdinandovac.

Učinkovitost prostornog uređenja osigurat će se donošenjem prostornih planova kojima će se utvrditi svrhovita organizacija, korištenje i namjena prostora, kao i mjerila i smjernice za uređenje i zaštitu prostora Općine Ferdinandovac.

Članak 5.

Osnovni cilj donošenja ovog Programa mjera je zaštita prostora, kako njegovih prirodnih tako i kulturnih vrijednosti, a sve u skladu s održivim razvitkom. Mjerama se trebaju sanirati postojeće negativnosti u prostoru i u buduću spriječiti slične pojave. Ovim mjerama nastojat će se dati smjernice za postizanje što kvalitetnijeg stanovanja i načina života.

Dosadašnji prostorni planovi nisu bili usklađeni s novim procesima u prostoru. Ovim mjerama zadat će se smjernice kod izrade novih prostornih planova kako bi se prostorni razvitak mogao nesmetano i spontano odvijati. Kod izrade nove dokumentacije trebat će voditi računa o svim faktorima u prostoru.

Članak 6.

Prema Zakonu o prostornom uređenju («Narodne novine» broj 30/94, 68/98, 61/00 i 32/02) Prostorni plan općine mora se donijeti za sve jedinice lokalne uprave i samouprave. Do donošenja Prostornog plana uređenja Općine Ferdinandovac ostaju na snazi i primjenjuju se:

- Prostorni plan Općine Đurđevac (bivše općine u čijem je sastavu bila i sadašnja Općina Ferdinandovac, izrađen po A.P.Z. «Plan» Zagreb («Službene novine» broj 5/79, 7/82 i 2/93)
- Izmjene i dopune granica građevinskog područja za Općinu Ferdinandovac («Službeni glasnik Koprivničko-križevačke županije» 10/94)
- Izmjene i dopune prostornog plana (bivše) općine Đurđevac (čijem je sastavu bila i sadašnja općina Ferdinandovac), izrađen po C.P.A. Zagreb («Službeni glasnik Koprivničko-križevačke županije» broj 5/2000 i 6/2000 - ispravak)

Izradom i donošenjem novog prostornog plana (Prostorni plan uređenja Općine Ferdinandovac), Općina Ferdinandovac će sustavno stvarati prostorne i sve druge uvjete za gospodarski i društveni razvitak na osnovi valorizacije svog geoprometnog položaja na razini države, te administrativnog središta ovog dijela Koprivničko-križevačke županije. U prostornom planu uređenja Općine Ferdinandovac biti će posebno razmotren i određen položaj naselje Ferdinandovac u odnosu na infrastrukturne koridore od državnog značaja.

Članak 7.

Za potrebe izrade i donošenja novih planova sustavno će se pribavljati i izrađivati:

- kartografske i geodetsko-katastarske osnove,
- studije, programi, idejna rješenja i druga odgovarajuća dokumentacija,
- podaci o vlasništvu zemljišta i građevina

- podaci o predviđenom razvitku u prostoru,
- drugi podaci i dokumentacija od interesa za sustav prostornog uređenja

3. PROCJENA POTREBE IZRADE PROSTORNO PLANSKE DOKUMENTACIJE

Članak 8.

3.1. IZRADA NOVIH PLANOVA UREĐENJA

PROSTORNI PLAN UREĐENJA OPĆINE FERDINANDOVAC

U skladu sa Zakonom o prostornom uređenju («Narodne novine» broj 30/94, 68/98, 61/00 i 32/02) Općina Ferdinandovac je dužna donijeti prostorni plan uređenja Općine.

Prostorni plan uređenja općine utvrđuje uvjete za uređenje područja Općine Ferdinandovac, određuje svrhovito korištenje, namjenu, oblikovanje, obnovu i sanaciju građevinskog i drugog zemljišta, zaštitu okoliša te zaštitu spomenika kulture i osobito vrijednih dijelova prirode u općini Ferdinandovac. PPUO sadrži osnove razvitka u prostoru, ciljeve prostornog uređenja, namjenu prostora, mjerila, smjernice, mjere i uvjete za korištenje, zaštitu i unapređenje prostora općine.

Osnovne smjernice za izradu PPUO nalaze se u Prostornom planu Koprivničko -križevačke županije.

Prostornim planom uređenja Općine Ferdinandovac definirat će se:

- izgrađena i neizgrađena građevinska područja
- graditeljska baština
- područja posebnih ograničenja u korištenju (krajobraz)
- sprečavanje nepovoljnih utjecaja na okoliš
- infrastrukturni koridor
- izrada daljnje prostorno-planske dokumentacije
- utvrđivanje granica područja za koje se izgrađuje urbanistički plan uređenja

3.2. POTREBA IZRADE DOKUMENATA PROSTORNOG UREĐENJA OD ŽUPANIJSKOG ZNAČAJA RELEVANTNIH ZA PODRUČJE OPĆINE FERDINANDOVAC

3.2.1. Prostorni plan područja posebnih obilježja (PPPP) za područje rijeke Drave (pogranično područje).

To je područje specifičnih prirodnih obilježja. U tom Planu odredit će se organizacija prostora, mjere korištenja i mogućnost razvoja, uređenja i zaštite tog područja s aktivnostima koje imaju prednost, mjere za

unapređenje i zaštitu okoliša.

4. PRIBAVLJANJE PODATAKA I STRUČNIH PODLOGA ZA IZRADU PLANOVA PROSTORNOG UREĐEJA

Članak 9.

Za potrebe izrade prostornih planova i drugih dokumenata prostornog uređenja pribavit će se ili izraditi:

1. Kartografska osnova (nova izmjera) u mj. 1:25.000 za potrebe izrade PPUO Ferdinandovac
2. Kartografska osnova-državna karta (nova izmjera u mj 1:5.000 za potrebe izrade PPUO Ferdinandovac
3. Digitalni orto-foto planovi
4. Reambulirana katastarsko -geodetska osnova u mj 1:1.000 na prozirnom nositelju i magnetnom mediju za potrebe izrade detaljnih planova uređenja i stručnih podloga radi izdavanja lokacijske dozvole.
5. Izvješće o stanju okoliša Općine Ferdinandovac
6. Program zaštite okoliša za Općinu Ferdinandovac
7. Ažurirani katastar industrijskih vodova u naseljima
8. Druge katastarsko-geodetske osnove za potrebe izvršenja ovog Programa mjera
9. Podaci o vlasništvu zemljišta i građevina.
10. Podaci o planiranom razvitku prometne, komunalne i druge infrastrukture, potrebni za izradu planova.
11. Drugi podaci i stručne podloge potrebni za izradu prostornih planova.

Podaci o kartografskim materijalima moraju sadržavati stvarno stanje izgrađenosti zgrada, infrastrukturnih vodova (nadzemnih i podzemnih), cesta i drugih objekata, te posebno u sastavu parcelacije terena i vlasničkih situacija, tj. ažuriranje kartografskih podloga.

Sve kartografske i geodetske podloge trebale bi biti izrađene i u digitalnom obliku u skladu sa uvođenjem informacijske tehnologije u sustav prostornog planiranja i uređenja prostora. Općina Ferdinandovac, ispostave državne uprave u Đurđevcu, te Zavod za prostorno uređenje Koprivničko-križevačke županije Koprivnica trebaju se što prije međusobno informatički povezati i raditi na uspostavi GIS-a. GIS će omogućiti automatizirano praćenje pojava i procesa u prostoru što omogućuje veću brzinu reagiranja na pojave i procese u prostoru.

5. SADRŽAJ DOKUMENATA PROSTORNOG UREĐENJA

Članak 10.

Sadržaj dokumenata prostornog uređenja predviđenih za izradu ovim Programom mjera određen je Pravilnikom o sadržaju, mjerilima kartografskih prikaza, obaveznim prostornim pokazateljima i standardu elaborata prostornih planova («Narodne novine» broj 106/98).

Pravilnikom se određuju: sadržaj, mjerila kartografskog prikaza prostornih planova, obvezni brojevi i grafički prostorni pokazatelji s planskim znakovljem i standard elaborata.

Članak 11.

Za zahvate u prostoru na području općine Ferdinandovac za koje Lokacijsku dozvolu izdaje Ministarstvo, kao i za zahvate u prostoru određene Programom mjera Koprivničko-križevačke županije, Lokacijska dozvola utvrđivat će se na temelju Stručne podloge.

Na temelju čl. 8 i 37a Zakona o prostornom uređenju («Narodne novine» broj 30/94, 68/98, 61/00, 32/02) stručnu podlogu izrađuje pravna osoba registrirana za stručne poslove prostornog uređenja. Stručna podloga za izdavanje Lokacijske dozvole sadrži elemente zahvata u prostoru i moguće utjecaje toga zahvata na okoliš određene dokumentima prostornog uređenja.

6. DONOŠENJE PROSTORNIH PLANOVA

Članak 12.

Uredbom o javnoj raspravi u postupku donošenja prostornih planova («Narodne novine» broj 101/98) određuje se način i postupak provođenja javne rasprave o prijedlogu prostornog plana te prijedlogu izmjena, dopuna i stavljanja izvan snage prostornog plana, te način i sudjelovanje u tom postupku tijela državne uprave, jedinica lokalne samouprave, pravnih osoba s javnim ovlastima i građana (u daljnjem tekstu: sudionici u javnoj raspravi).

Nakon objave javne rasprave prijedlog prostornog plana stavlja se na javni uvid, a nositelj izrade sa stručnim izrađivačem organizira jedno ili više javnih izlaganja radi obrazloženja bitnih rješenja, smjernica i mjera, odnosno razloga za stavljanja izvan snage prostornog plana.

U javnoj raspravi sudionici daju očitovanja, prijedloge i primjedbe na prijedlog prostornog plana u roku i na način koji propisuje Uredba o javnoj raspravi

u postupku donošenja prostornih planova.

7. FINANCIRANJE PROGRAMA MJERA

Članak 13.

Sredstva za izradu dokumenata prostornog uređenja utvrđenih ovim programom mjera osiguravaju se u proračunu Općine Ferdinandovac.

Zainteresirani građani, trgovačka društva i ostale pravne osobe mogu financirati izradu dokumenata prostornog uređenja i mimo ovog Programa mjera za unapređenje stanja u prostoru.

8. UREĐENJE GRAĐEVINSKOG ZEMLJIŠTA

Članak 14.

Na temelju Zakona o prostornom uređenju («Narodne novine» broj 30/94, 68/98, 61/00 i 32/02) i Zakona o komunalnom gospodarstvu («Narodne novine» broj 26/03-pročišćeni tekst), Općina Ferdinandovac dužna je izraditi godišnji Program opremanja građevinskog zemljišta, građevinama i uređajima komunalne infrastrukture.

Uređivanje zemljišta za izgradnju obuhvaća:

- Pripreme radnje (izradu planske dokumentacije, parcelaciju zemljišta, imovinsko-pravne postupke za formiranje građevinskih čestica).

- Opremanje zemljišta komunalnom infrastrukturom (izrada projektne dokumentacije za objekte i uređaje komunalne infrastrukture- javne prometnice, zelene površine, pješačke, biciklističke i druge staze, javna rasvjeta, uređaji elektroopskrbe, telekomunikacija, plinoopskrba, vodoopskrba, odvodnja, pročišćavanje otpadnih voda i drugi objekti uređenja prostora predviđeni planskim dokumentom).

- obračun i naplata troškova uređenja zemljišta (izračun cijene koštanja uređenja zemljišta, donošenje potrebnih općinskih odluka za izvršenje obveze plaćanja komunalnog doprinosa korisnicima prostora u skladu sa Zakonom o komunalnom gospodarstvu, naplata uređenja korisnicima uređenog prostora).

Članak 15.

Program opremanja građevinskog zemljišta građevinama i uređajima komunalne infrastrukture donijet će se kao zaseban dio Programa mjera za unapređenje stanja u prostoru.

Tim će se Programom odrediti koncepcija realizacije prostornih planova čija se izrada određuje

ovim Programom mjera. Program će se bazirati na Planu rada jedinice lokalne samouprave i na općinskom proračunu.

Članak 16.

Za razdoblje važenja ovog Programa mjera utvrđuje se potreba uređenja građevinskog zemljišta, razina uređenja, predvidiva potrebna sredstva, izvori financiranja, kao i rokovi u kojima se planira uređenje određenog zemljišta, odnosno izgradnja pojedine građevine, instalacije ili uređaja.

Članak 17.

Izrada dokumenata prostornog uređenja, odnosno izgradnja objekata i uređaja infrastrukture po ovom Programu može započeti temeljem godišnjeg Programa investiranja u objekte i uređaje komunalne infrastrukture kojeg donosi Općinsko vijeće Općine Ferdinandovac.

Godišnjim Programom utvrđuju se i ukupna financijska sredstva potrebna za realizaciju Programa, te način njegova osiguranja.

Izvori financiranja radova predviđenih člankom 16. ovog Programa su slijedeći:

- Proračun Općine Ferdinandovac
- komunalni doprinos
- ostali izvori

Visinu komunalnog doprinosa i komunalne naknade kao izvora financiranja za izgradnju i uređivanje građevina i prostora utvrdit će svojom odlukom Općinsko vijeće Općine Ferdinandovac.

9. ZAVRŠNE ODREDBE

Članak 18.

U skladu sa člankom 11a Zakona o prostornom uređenju («Narodne novine» broj 30/94, 68/98, 61/00, 32/02), Jedinostveni upravni odjel Općine Ferdinandovac dužan je Ministarstvu zaštite okoliša i prostornog uređenja, Službi za prostorno uređenje, zaštitu okoliša, graditeljstvo i imovinsko - pravne poslove Ureda državne uprave Koprivničko - križevačke županije i Županijskom zavodu za prostorno uređenje Koprivničko-križevačke županije dostaviti Izvješće i Program mjera, odnosno njihove izmjene i dopune u roku od 15 dana od dana objave u «Službenom glasniku Koprivničko-križevačke županije».

Članak 19.

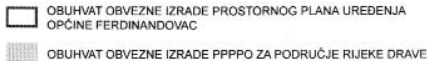
Ovaj Program mjera stupa na snagu danom

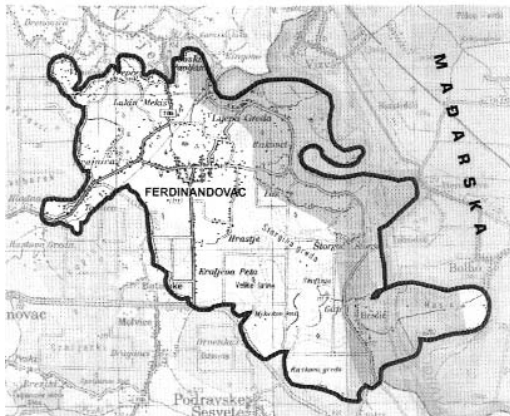
objave u «Službenom glasniku Koprivničko - križevačke županije».

OPĆINSKO VIJEĆE
OPĆINE FERDINANDOVAC

Klasa: 021-05/03-01/38
Urbroj: 2137-15-03-01
Ferdinandovac, 14. ožujka 2003.

Predsjednik:
Andrija Kudumija, v.r.

 OBUHVAT OBVEZNE IZRADE PROSTORNOG PLANA UREĐENJA
OPĆINE FERDINANDOVAC
OBUHVAT OBVEZNE IZRADE PPPPO ZA PODRUČJE RIJEKE DRAVE



6.

Na temelju članka 46. i 47. Zakona o proračunu («Narodne novine» broj 92/94), članka 16. Uredbe o računovodstvu Proračuna («Narodne novine» broj 96/94, 108/96, 119/01 i 72/02), članka 8. stavka 1. Pravilnika o financijskom izvješćivanju u proračunskom računovodstvu («Narodne novine» broj 74/02, 3/03 i 12/03) i članka 25. Statuta Općine Ferdinandovac («Službeni glasnik Koprivničko-križevačke županije» broj 12/01) Općinsko vijeće Općine Ferdinandovac na 23. sjednici održanoj 14. ožujka 2003. donijelo je

ZAKLJUČAK

**o usvajanju financijskih izvješća Proračuna
Općine Ferdinandovac za 2002. godinu**

I.

Usvajaju se financijska izvješća Proračuna Općine Ferdinandovac za 2002. godinu, i to:

1. Bilanca na dan 31. prosinca 2002. godine,

2. Izvještaj o prihodima i rashodima, primicima i izdacima za razdoblje od 01. siječnja do 31. prosinca 2002. godine, koji čine:

- ukupni prihodi i primici
u svoti: 3.039.112,14 kuna,

- ukupni rashodi i izdaci
u svoti: 3.370.422,53 kuna,
- razlika prihoda i primitaka,
rashoda i izdataka (višak
prihoda i primitaka) u svoti: 277.310,40 kuna,

3. Izvještaj o rashodima prema funkcijskoj klasifikaciji za razdoblje od 01. siječnja do 31. prosinca 2002. godine,

4. Izvješće o promjenama u vrijednosti i obujmu imovine i obveza za razdoblje od 01. siječnja do 31. prosinca 2002. godine,

5. Izvještaj o novčanim tijekovima za razdoblje od 01. siječnja do 31. prosinca 2002. godine,

6. Izvještaj o obvezama od 01. listopada do 31. prosinca 2002. godine,

7. Izvješće o ostvarenim vlastitim prihodima za razdoblje od 01. siječnja do 31. prosinca 2002. godine,

8. Bilješke uz financijska izvješća za razdoblje od 01. siječnja do 31. prosinca 2002. godine.

II.

Bilanca na dan 31. prosinca 2002. godine, Izvještaj o prihodima i rashodima, primicima i izdacima za razdoblje od 01. siječnja do 31. prosinca 2002. godine, Izvještaj o rashodima prema funkcijskoj klasifikaciji za razdoblje od 01. siječnja do 31. prosinca 2002. godine, Izvještaj o novčanim tijekovima za razdoblje od 01. siječnja do 31. prosinca 2002. godine, Izvještaj o promjenama u vrijednosti i obujmu imovine i obveza za razdoblje od 01. siječnja do 31. prosinca 2002. godine, Izvještaj o obvezama za razdoblje od 01. siječnja do 31. prosinca 2002. godine, Izvještaj o ostvarenim vlastitim prihodima i rashodima za razdoblje od 01. siječnja do 31. prosinca 2002. godine i Bilješke uz financijska izvješća za razdoblje od 01. siječnja do 31. prosinca 2002. godine sastavni su dio ovog Zaključka i nalaze se u prilogu.

III.

Ovaj Zaključak objavit će se u «Službenom glasniku Koprivničko-križevačke županije».

OPĆINSKO VIJEĆE
OPĆINE FERDINANDOVAC

Klasa: 400-05/03-01/01
Urbroj: 2137/04-03-12
Ferdinandovac, 14. ožujka 2003.

Predsjednik:
Andrija Kudumija, v.r.

7.

Na temelju članka 6. i 7. Zakona o zaštiti okoliša («Narodne novine» broj 82/94 i 126/99) poglavlja V. točka 7., 8., 9., 10. i 11. Plana intervencija u zaštiti okoliša («Narodne novine» broj 82/99 i 12/01) i članka 25. Statuta Općine Ferdinandovac («Službeni glasnik Koprivničko-križevačke županije» broj 12/01), Općinsko vijeće Općine Ferdinandovac na 23. sjednici održanoj 14. ožujka 2003. donijelo je

RJEŠENJE

o izmjenama i dopunama

Rješenja o imenovanju Stručnog povjerenstva za izradu Plana intervencije u zaštiti okoliša za Općinu Ferdinandovac

I.

Točka I. Rješenja o imenovanju Stručnog povjerenstva za izradu Plana intervencije u zaštiti okoliša za Općinu Ferdinandovac («Službeni glasnik Koprivničko-križevačke županije» broj 7/01) se mijenja i glasi:

«U Stručno povjerenstvo za izradu Plana intervencije u zaštiti okoliša za Općinu Ferdinandovac

imenuju se:

1. **Đuro Jendrijev**, dipl. ing. iz Ferdinandovca, za predsjednika,
2. **Stjepan Hrženjak** iz Kalinovca, za člana,
3. **Franjo Kendelić** iz Ferdinandovca, za člana,
4. **Marijana Kralj** iz Ferdinandovca, za člana,
5. **Azem Aganbegović** iz Ferdinandovca, za člana,
6. **Ivan Skec** iz Koprivnice, za člana.»

II.

Ovo Rješenje objavit će se u «Službenom glasniku Koprivničko-križevačke županije».

OPĆINSKO VIJEĆE OPĆINE FERDINANDOVAC

Klasa: 351-01/03-01/04

Urbroj: 2137/14-03-1

Ferdinandovac, 14. ožujka 2003.

Predsjednik:

Andrija Kudumija, v.r.

OPĆINA GORNJA RIJEKA

AKTI OPĆINSKOG VIJEĆA

6.

Na temelju članka 18. Zakona o grobljima («Narodne novine» broj 19/98), članka 5., 8. i 9. Pravilnika o grobljima («Narodne novine» broj 99/02) i članka 27. Statuta Općine Gornja Rijeka («Službeni glasnik Koprivničko - križevačke županije» broj 6/02), Općinsko vijeće Općine Gornja Rijeka na 27. sjednici održanoj 29. svibnja 2003. donijelo je

ODLUKU

o izmjenama i dopunama Odluke o upravljanju grobljima na području Općine Gornja Rijeka

Članak 1.

U Odluci o upravljanju grobljima na području Općine Gornja Rijeka («Službeni glasnik Koprivničko - križevačke županije» br. 2/01) članak 15. stavak 2. mijenja se i glasi:

«Naknadu prema mjerilima iz stavka 1. ovog članka, utvrđuje Općinsko vijeće Općine Gornja Rijeka».

Članak 2.

Članak 16. mijenja se i glasi:

«Općinsko vijeće utvrđuje i određuje visinu naknade za korištenje pratećih objekata, mrtvačnice, cijenu drugih usluga u svezi ukopa i godišnju naknadu za korištenje grobnog mjesta na bazi procjene stvarnih troškova održavanja groblja, imajući u vidu udio u troškovima održavanja groblja Općine.»

Članak 3.

Članak 19. stavak 3. mijenja se i glasi:

«Poslove oko pripreme grobnog mjesta za ukop i poslove ukopa obavlja Uprava groblja.»

Članak 4.

Iza članka 23. dodaje se članak 23.a i glasi:

«Dimenzioniranje groblja vrši se prema potrebama ukopnih mjesta a na temelju podataka o broju ukopa dnevno ili godišnje.

Površine za potrebe groblja na području Općine Gornja Rijeka određuju se prema neto i bruto površini groba:

- neto površina groba je parcela grobnog mjesta (groba),

- bruto površina groba je neto površina grobnog mjesta uvećana za razmak između grobnih mjesta,
- neto dimenzija grobnog mjesta predstavlja veličinu same ukopne jame koja iznosi 80 x200 cm,
- bruto dimenzija grobnog mjesta iznosi najmanje 120-150 x 250-300 cm,
- dubina ukopnog mjesta je u zemljanim grobovima najmanje 180 cm,
- kod zemljanim grobova osigurava se najmanje 0,80 m zemlje iznad lijesa,
- neto dimenzija grobnica u jednom stupcu iznosi najmanje 90x230 cm, u dva stupca najmanje 150x230 cm, a u tri stupca najmanje 220 x230 cm,
- bruto dimenzija grobnice povećava se za 15-30 cm na sve četiri strane od vanjskog ruba zida.

Razmak između dva susjedna grobna mjesta je 0,30 m za postojeća grobna mjesta - 0,50m za nova grobna mjesta.

Određivanje veličine i razmak grobnih mjesta i grobnice na grobljima Općine Gornja Rijeka povjerava se Upravi groblja.

Uprava groblja će zabraniti radove onom izvođaču radova koji se ne pridržava odredbi stavka 2. i 3. ovog članka».

Članak 5.

U članku 25. dodaje se stavak 3. i glasi:

«Ako izvođač ne uredi gradilište učinit će to na njegov trošak Uprava groblja».

Članak 6.

U članku 33. dodaje se stavak 2. i glasi:

«Groblje građanima otvoreno je za posjete u siječnju, veljači, studenom i prosincu u vremenu od 7,00 do 17,00 sati, a u ožujku, travnju, rujnu i listopadu od 7,00 do 19,00 sati, a u svibnju, lipnju, srpnju i kolovozu u vremenu od 7,00 do 20,00 sati.

Radovi na groblju mogu se odvijati svakog radnog dana osim nedjelje u periodu ožujku, travnju, svibnju, srpnju, kolovozu, rujnu i listopadu u vremenu od 7,00 do 18,00 sati.»

Članak 7.

Iza članka 35. dodaje se članak 35.a i glasi:
«Nadzor nad provedbom ove Odluke vrši komunalni redar Jedinog jedinog upravnog odjela Općine Gornja Rijeka.»

Članak 8.

U članku 36. stavku 1. umjesto riječi «Novčanom kaznom» stavljaju se riječi «Globom», umjesto brojki «50,00 do 200,00» stavlja se brojka «1.000,00», a iza riječi «prekršaj» dodaje se riječ «pravna».

U istom članku dodaje se novi stavak 2. koji glasi:
«Za prekršaj iz stavka 1. ovog članka kaznit će se globom od 200,00 kn fizička osoba i odgovorna osoba u pravnoj osobi.»

Članak 9.

«Članak 38. briše se».

Članak 10.

U svim člancima umjesto riječi «Općinsko poglavarstvo» u odgovarajućim padežima stavljaju se riječi «Općinsko vijeće».

Članak 11.

Ova Odluka stupa na snagu osmog dana od dana objave u «Službenom glasniku Koprivničko - križevačke županije».

OPĆINSKO VIJEĆE OPĆINE GORNJA RIJEKA

Klasa: 363-01/03-01/08

Urbroj: 2137/25-03-1

Gornja Rijeka, 29. svibnja 2003.

Predsjednica:

Štefica Tukša, v.r.

OPĆINA KLOŠTAR PODRAVSKI AKTI OPĆINSKOG VIJEĆA

26.

Na temelju članka 37. stavka 3. Statuta Općine Kloštar Podravski («Službeni glasnik Koprivničko-križevačke županije» broj 11/01 i 2/03), Općinsko vijeće Općine Kloštar Podravski na 15. sjednici održanoj 19. svibnja 2003. donijelo je

ODLUKU o profesionalnom obavljanju dužnosti općinskog načelnika

Članak 1.

Općinski načelnik Općine Kloštar Podravski obavljat će dužnost na koju je izabran profesionalno, počevši od 1. lipnja 2003. godine.

Članak 2.

Dužnost iz članka 1. ove Odluke općinski načelnik Općine Kloštar Podravski obavljat će profesionalno do

prestanka obavljanja dužnosti općinskog načelnika.

OPĆINSKO VIJEĆE
OPĆINE KLOŠTAR PODRAVSKI

Članak 3.

Ova Odluka objavit će se u «Službenom glasniku Koprivničko-križevačke županije».

Klasa: 080-01/03-01/ 03
Urbroj: 2137/16-03-1
Kloštar Podravski, 19. svibnja 2003.

Predsjednik:
Marijan Kramarić, v.r.

OPĆINA KOPRIVNIČKI BREGI

AKTI OPĆINSKOG VIJEĆA

6.

Na temelju članka 15. stavka 3. Zakona o trgovini («Narodne novine» broj 49/03 - pročišćeni tekst) i članka 25. Statuta Općine Koprivnički Bregi («Službeni glasnik Koprivničko-križevačke županije» broj 11/01) Općinsko vijeće Općine Koprivnički Bregi na 26. sjednici održanoj 9. svibnja 2003. donijelo je

ODLUKU **o mjestima gdje se može prodavati roba** **izvan prodavaonica na području** **Općine Koprivnički Bregi**

Članak 1.

Ovom Odlukom utvrđuju se mjesta na kojima se može obavljati prodaja robe izvan prodavaonice, odnosno prodaja u kioscima, na automatima, na klupama izvan tržnice, pokretnim prodavačima, te prigodna prodaja.

Članak 2.

Prodaja robe izvan prodavaonice može se obavljati pod uvjetima propisanim Zakonom o trgovini na slijedećim mjestima:

1. u Koprivničkim Bregima:
 - na javnoj površini na Trgu kralja Tomislava uz Društveni dom
2. u Glogovcu:
 - na javnoj površini u ulici Stjepana Radića uz Društveni dom
3. u Jeduševcu:
 - na javnoj površini uz Društveni dom

Članak 3.

Prodaja robe u kioscima i na automatima, na klupama izvan tržnice i pokretnim prodavačima može se obavljati na javnim površinama iz članka 2. ove Odluke i na drugim slobodnim javnim površinama ukoliko postoje i drugi uvjeti za postavljanje, uz prethodno odobrenje Općinskog vijeća Općine Koprivnički Bregi.

Prodaja robe automatima može se obavljati i na

drugim mjestima koje odredi vlasnik ili korisnik prostora na koji se smješta automat.

Članak 4.

Pokretni prodavači koji prodaju svoje proizvode na području cijele općine trebaju se zadržati neprekidno 20 minuta na jednoj lokaciji iz članka 2. ove Odluke za koju dobiju odobrenje Općinskog vijeća Općine Koprivnički Bregi.

Pokretni prodavač koji je dobio odobrenje iz stavka 1. ovog članka treba dostaviti podatak o vremenu u kojem će se nalaziti na lokaciji za koju je dobio odobrenje.

Članak 5.

Prigodna prodaja može se obavljati osim na mjestima iz članka 2. ove Odluke uz i na mjestima gdje se održavaju priredbe i proslave, sportska takmičenja, za vrijeme crkvenih blagdana ispred crkava i svetišta, za vrijeme Svih Svetih ispred grobalja i slično.

Članak 6.

Pravne i fizičke osobe koje prodaju robu izvan prodavaonica, te pokretni prodavači trebaju Općinskom vijeću podnijeti novi zahtjev za izdavanje odobrenja u roku od 15 dana od dana stupanja na snagu ove Odluke.

Članak 7.

Ova Odluka stupa na snagu osmog dana nakon objave u «Službenom glasniku Koprivničko-križevačke županije».

OPĆINSKO VIJEĆE
OPĆINE KOPRIVNIČKI BREGI

Klasa: 022-05/03-01/01
Urbroj: 2137/08-03-01/26
Koprivnički Bregi, 9. svibnja 2003.

Predsjednik:
Stojan Papac, v.r.

7.

Na temelju poglavlja V točke 7., 8. i 9. Plana intervencija u zaštiti okoliša («Narodne novine» broj 82/99 i 12/01) i članka 25. Statuta Općine Koprivnički Bregi («Službeni glasnik Koprivničko-križevačke županije» broj 11/01), Općinsko vijeće Općine Koprivnički Bregi na 26. sjednici održanoj 9. svibnja 2003. donijelo je

R J E Š E N J E

**o osnivanju i imenovanju voditelja,
zamjenika voditelja i članova
Stručnog povjerenstva za izradu
prijedloga Plana intervencija u
zaštiti okoliša za
područje Općine Koprivnički Bregi**

I.

Osniva se Povjerenstvo za izradu prijedloga Plana intervencija u zaštiti okoliša za područje Općine Koprivnički Bregi (u daljnjem tekstu: Stručno povjerenstvo).

II.

U Stručno povjerenstvo imenuju se

1. **Ivan Skec**, dipl. inž., za voditelja,
2. **Marijan Matiša**, potpredsjednik Općinskog vijeća, za zamjenika voditelja,
3. **Vedran Perić**, inž., za člana,
4. **Stjepan Sršek**, za člana,
5. **Josip Česi**, za člana, koji je ujedno i tajnik Povjerenstva.

III.

Zadaci Stručnog povjerenstva propisani su poglavljem V točkom 11. Plana intervencija u zaštiti okoliša («Narodne novine» broj 82/99 i 12/01).

IV.

Uvjete za rad Stručnog povjerenstva kao i financijska sredstva potrebna za provedbu Plana, osiguravaju se u Proračunu Općine Koprivnički Bregi i iz drugih izvora u skladu sa Zakonom.

V.

Ovo Rješenje stupa na snagu danom objave u

«Službenom glasniku Koprivničko-križevačke županije».

OPĆINSKO VIJEĆE
OPĆINE KOPRIVNIČKI BREGI

Klasa: 022-05/03-01/01
Urbroj: 2137/08-03-01/26
Koprivnički Bregi, 9. svibnja 2003.

Predsjednik:
Stojan Papac, v.r.

8.

Na temelju članka 25. Statuta Općine Koprivnički Bregi («Službeni glasnik Koprivničko-križevačke županije» broj 11/01), Općinsko vijeće Općine Koprivnički Bregi na 26. sjednici održanoj 9. svibnja 2003. donijelo je

Z A K L J U Č A K
**o usvajanju Izvješća o obavljenoj
reviziji Državnog ureda za reviziju
Proračuna Općine Koprivnički Bregi
za 2002. godinu**

I.

Općinsko vijeće Općine Koprivnički Bregi usvaja Izvješće o obavljenoj reviziji Proračuna Općine Koprivnički Bregi za 2002. godinu od strane Državnog zavoda za reviziju.

II.

Ovaj Zaključak objavit će se u «Službenom glasniku Koprivničko-križevačke županije».

OPĆINSKO VIJEĆE
OPĆINE KOPRIVNIČKI BREGI

Klasa: 022-05/03-01/01
Urbroj: 2137/08-03-01/26
Koprivnički Bregi, 9. svibnja 2003.

Predsjednik:
Stojan Papac, v.r.

OPĆINA LEGRAD

AKTI OPĆINSKOG VIJEĆA

17.

Na temelju članka 3. stavka 2. Zakona o zaštiti od požara («Narodne novine» broj 58/93) i članka 27. Statuta Općine Legrad («Službeni glasnik Koprivničko-križevačke županije» broj 11/01), Općinsko vijeće Općine Legrad na 17. sjednici održanoj 02. lipnja 2003. donijelo je

O D L U K U o donošenju Plana zaštite od požara i tehnoloških eksplozija za općinu Legrad

I.

Donosi se Plan zaštite od požara i tehnoloških eksplozija za općinu Legrad, izrađen od Povjerenstva za izradu Procjene ugroženosti od požara i Plana zaštite od požara i tehnoloških eksplozija za općinu Legrad.

Plan zaštite od požara i tehnoloških eksplozija nalazi se u prilogu ove Odluke i njezin je sastavni dio.

II.

Ova Odluka stupa na snagu danom objave u «Službenom glasniku Koprivničko-križevačke županije».

OPĆINSKO VIJEĆE
OPĆINE LEGRAD

Klasa: 214-01/03-01/01
Urbroj: 2137/10-03-9
Legrad, 02. lipnja 2003.

Predsjednik:
Damir Vidović, v.r.

18.

Na temelju članka 11. i 13. Zakona o poljoprivrednom zemljištu («Narodne novine» broj 66/01 i 87/02) i članka 27. Statuta Općine Legrad («Službeni glasnik Koprivničko-križevačke županije» broj 11/01), Općinsko vijeće Općine Legrad na 17. sjednici održanoj 02. lipnja 2002. donijelo je

O D L U K U o agrotehničkim mjerama u poljoprivredi i o mjerama za uređivanje i održavanje poljoprivrednih rudina

I. OPĆE ODREDBE

Članak 1.

Ovom Odlukom utvrđuju se agrotehničke mjere u svrhu zaštite poljoprivrednog zemljišta i mjere za uređivanje i održavanje poljoprivrednih rudina na području općine Legrad (u tekstu koji slijedi: Općina), u slučajevima u kojima bi propuštanje tih mjera nanijelo štetu, onemogućilo ili umanjilo poljoprivrednu proizvodnju.

II. AGROTEHNIČKE MJERE

Članak 2.

Pod agrotehničkim mjerama u smislu ove Odluke smatraju se:

1. sprečavanje erozije,
2. sprečavanje zakorovljenosti,
3. čišćenje kanala,
4. zabrana, odnosno obveza uzgoja pojedinih vrsta bilja na određenom području,
5. suzbijanje biljnih bolesti i štetnika,
6. korištenje i uništavanje biljnih otpadaka.

Članak 3.

Za područje Općine provode se agrotehničke mjere za sprečavanje erozije zemljišta:

1. potpuna zabrana sječe višegodišnjih nasada, osim sječe iz agrotehničkih razloga na poljoprivrednim površinama koje pripadaju području naselja Općine Legrad,
2. zabrana preoravanja livada, pašnjaka i neobrađenih površina na strmim zemljištima i njihovo pretvaranje u oranice s jednogodišnjim kulturama na području cijele Općine,
3. zabrana skidanja humusnog, odnosno oraničnog sloja poljoprivrednog zemljišta na području cijele Općine,
4. obvezno zatravljivanje strmog zemljišta na području cijele Općine,

Članak 4.

Na marginalnom poljoprivrednom zemljištu male proizvodne sposobnosti (uz vodotoke, na područjima s visokom razinom podzemne vode, na pješčanim područjima) vlasnici i ovlaštenici poljoprivrednog zemljišta dužni su saditi vrbu ili drugu vrstu brzorastućeg drveća u mjeri potrebnoj za zaštitu zemljišta od erozije.

Članak 5.

Vlasnici i ovlaštenici poljoprivrednog zemljišta dužni su poduzimati mjere za sprečavanje zakorovljenosti zemljišta mehaničkim ili kemijskim sredstvima, te na taj način spriječiti širenje zakorovljenosti na susjedne parcele.

Članak 6.

Agrotehnička mjera čišćenja prirodnih i umjetnih vodenih kanala provodi se radi sprečavanja odrona zemlje i zaraštanja korova tako da se omogući prirodni tijek oborinskih voda.

Članak 7.

Obavezna je sjetva i sadnja u plodoredu, te korištenje certificiranog sortnog sjemena i certificiranog sadnog materijala, u svrhu sprečavanja pojave i širenja kukuruzne zlatice, smrdljive snijeti, krumpirove nematode i ostalih štetnika i biljnih bolesti.

Članak 8.

Vlasnici i ovlaštenici poljoprivrednog zemljišta dužni su pravilnom primjenom sredstava za zaštitu bilja suzbijati biljne bolesti i štetnike, te i na taj način spriječiti širenje biljnih bolesti i štetnika.

Članak 9.

Agrotehničke mjere korištenja i uništavanja biljnih otpadaka obuhvaćaju:

1. obvezno uklanjanje biljnih ostataka na poljoprivrednom zemljištu nakon žetve najkasnije do 31. ožujka slijedeće godine,
2. obveza uklanjanja suhih biljnih ostataka nakon provedenih agrotehničkih mjera u trajnim nasadima do 1. lipnja tekuće godine,
3. obvezno odstranjivanje biljnih ostataka nakon sječe i čišćenja šuma, puteva i međa na šumskom zemljištu, koje graniče s poljoprivrednim zemljištem.

III. MJERE ZA UREĐIVANJE I ODRŽAVANJE POLJOPRIVREDNIH RUDINA

Članak 10.

Mjere za uređivanje i održavanje poljoprivrednih rudina su:

1. održavanje živica i međa,
2. održavanje poljoprivrednih puteva,
3. uređivanje i održavanje kanala,
4. sprečavanje zasjenjivanja susjednih čestica,

5. sadnja i održavanje vjetrobranih pojasa.

Članak 11.

Za područje Općine provode se mjere za uređivanje i održavanje poljoprivrednih rudina, koje obuhvaćaju:

1. zabranu sadnje višegodišnjih nasada višegodišnjih kultura koje zasjenjuju susjedne zemljišne čestice, na način da onemogućavaju ili otežavaju poljoprivrednu proizvodnju na tim česticama,
2. održavanje zelenih ograda na način da se spriječi njihovo širenje na susjedno obradivo zemljište i puteve i zasjenjenje susjednih površina prerastanjem zelene ograde,
3. održavanje i uređenje zemljišnih međa, zelenih ograda i poljskih puteva tako da ne ometaju provođenje agrotehničkih mjera,
4. održavanje i uređenje poljoprivrednih površina i poljskih puteva tako da budu vidljivo označeni, očišćeni od korova i višegodišnjeg raslinja, radi neometanog prolaza,
5. održavanje i uređenje zemljišnih međa i zelenih ograda tako da budu vidljivo označene i očišćene od korova i raslinja.

Članak 12.

Za uređivanje i održavanje poljoprivrednih rudina provodi se mjera čišćenja prirodnih i umjetnih vodenih kanala radi sprečavanja odrona zemlje i zaraštanja korova tako da se omogući prirodni tok oborinskih voda.

Za uređivanje i održavanje poljoprivrednih rudina obavezna je mjera sadnje i održavanja vjetrobranih pojaseva.

Članak 13.

Ovlaštenici i vlasnici poljoprivrednog i drugog zemljišta koje se koristi kao poljoprivredno dužni su poduzimati mjere iz članka 3. do 12. ove Odluke radi zaštite tog zemljišta.

Ovlaštenici i vlasnici poljoprivrednog i drugog zemljišta koje se koristi kao poljoprivredno koji ne provedu mjere iz članka 3. do 12. ove Odluke, dužni su omogućiti ovlaštenim pravnim osobama poduzimanje mjera radi provođenja agrotehničkih mjera na zemljištu u njihovu vlasništvu.

IV. KAZNENE ODREDBE

Članak 14.

Globom u iznosu od 500,00 do 1.000,00 kuna kazniti će se za prekršaj pravna osoba, odgovorna

osoba u pravnoj osobi i fizička osoba za prekršaj globom u iznosu od 50,00 do 200,00 kuna, ako:

1. izvrši sječu višegodišnjih nasada, osim sječe iz agrotehničkih razloga (članak 3. stavak 1. točka 1.),
2. preore livadu, pašnjak ili neobrađene površine na strmim zemljištima i poduzme radnje radi njihovog preoravanja u oranice s jednogodišnjim kulturama (članak 3. stavka 1. točka 2.),
3. skida humusni, odnosno oranični sloj poljoprivrednog zemljišta (članak 3. stavak 1. točka 3.),
4. ne izvrši obvezu zatravljivanja strmog zemljišta (članak 3. stavak 1. točka 4.),
5. ne sadi vrbu ili drugu vrstu brzorastućeg drveća u mjeri potrebnoj za zaštitu od erozije na marginalnom poljoprivrednom zemljištu male proizvodne sposobnosti (članak 4.),
6. ne poduzima mjere za sprječavanje zakorovljenosti i širenja zakorovljenosti na susjedne parcele (članak 5.),
7. ne provodi mjeru čišćenja prirodnih i umjetnih vodenih kanala radi sprječavanja odrona zemlje i zaraštanja korova tako da se omogući prirodni tijek oborinskih voda (članak 6. i članak 12. stavak 1.),
8. ako ne sije i sadi u plodoredu, te ne koristi certificirano sortno sjeme i certificirani sadni materijal (članak 7.),
9. na pravilan način ne primjenjuje sredstva za zaštitu bilja i tako ne sprječava širenje biljnih bolesti i štetnika (članak 8.),
10. ne ukloni biljne ostatke na poljoprivrednom zemljištu nakon žetve najkasnije do 31. ožujka slijedeće godine (članak 9. stavka 1. točka 1.),
11. ne ukloni suhe biljne ostatke nakon provedenih agrotehničkih mjera u trajnim nasadima do 1. lipnja tekuće godine (članak 9. stavak 1. točka 2.),
12. ne odstrani biljne ostatke nakon sječe i čišćenja šuma, puteva i međa na šumskom zemljištu, koje graniče s poljoprivrednim zemljištem (članak 9. stavak 1. točka 3.),
13. protivno zabrani sadi višegodišnje nasade visokorastućih kultura koje zasjenjuju susjedne zemljišne čestice tako da onemogućavaju ili otežavaju poljoprivrednu proizvodnju na tim česticama (članak 11. stavak 1. točka 1.),
14. ne održava zelene ograde na način da se spriječi njihovo širenje na susjedno obradivo zemljište i puteve i zasjenjenje susjednih površina prerastanjem zelene ograde (članak 11. stavak 1. točka 2.),
15. ne održava i ne uređuje poljoprivredne površine i poljske puteve tako da ne ometaju provođenje agrotehničkih mjera (članak 11. stavak 1. točka 3.),
16. ne održava i ne uređuje poljoprivredne površine i poljske puteve tako da budu vidljivo označeni, očišćeni od korova i višegodišnjih raslinja, radi neometanog prolaza (članak 11. stavak 1. točka 4.),
17. ne održava i ne uređuje zemljišne međe i zelene ograde tako da budu vidljivo označene i očišćene od

korova i raslinja (članak 11. stavak 1. točka 5.),
18. ne provodi mjeru sadnje i održavanja vjetrobranih pojaseva (članak 12. stavak 2.).

Članak 15.

Globom od 500,00 do 1.000,00 kuna kazniti će se za prekršaj pravna osoba, a globom od 50,00 do 200,00 kuna za prekršaj fizička osoba - ovlaštenik, odnosno vlasnik poljoprivrednog zemljišta ako onemogućiti ovlaštenim pravnim osobama poduzimanje agrotehničkih mjera na zemljištu kojega je ovlaštenik, odnosno vlasnik u slučaju iz članka 13. stavka 2. ove Odluke.

Globom od 50,00 do 500,00 kuna kaznit će se odgovorna osoba u pravnoj osobi za prekršaj iz stavka 1. ovog članka.

V. ZAVRŠNE ODREDBE

Članak 16.

Ova Odluka stupa na snagu osmog dana od dana objave u «Službenom glasniku Koprivničko-križevačke županije».

OPĆINSKO VIJEĆE OPĆINE LEGRAD

Klasa: 320-01/03-01/01
Urbroj: 2137/10-03-6
Legrad, 02. lipnja 2003.

Predsjednik:
Damir Vidović, v.r.

19.

Na temelju članka 18. Zakona o grobljima («Narodne novine» broj 19/98) i članka 27. Statuta Općine Legrad («Službeni glasnik Koprivničko-križevačke županije» broj 11/01), Općinsko vijeće Općine Legrad na 18. sjednici održanoj 04. lipnja 2003. donijelo je

O D L U K U **O IZMJENAMA I DOPUNAMA** **Odluke o upravljanju grobljima** **na području Općine Legrad**

Članak 1.

U Odluci o upravljanju grobljima na području Općine Legrad («Službeni glasnik Koprivničko-križevačke županije» broj 5/99), u članku 21. stavku 3. iza riječi «od 9 do 19 sati» dodaje se «svakog radnog

dana i u dane vikenda (subota i nedjelja) i praznika, osim u slučajevima kada korisnik grobnog mjesta nije u mogućnosti ishoditi rješenje o dodjeli grobnog mjesta, te će se u tom slučaju ukop predviđen za dane vikenda ili praznika, obaviti prvog radnog dana.»

Članak 2.

Ove Odluka o izmjenama i dopunama Odluke stupa na snagu danom objave u «Službenom glasniku Koprivničko-križevačke županije».

OPĆINSKO VIJEĆE
OPĆINE LEGRAD

Klasa: 363-01/03-01/01
Urbroj: 2137/10-03-23
Legrad, 04. lipnja 2003.

Predsjednik:
Damir Vidović, v.r.

20.

Na temelju članka 27. Statuta Općine Legrad («Službeni glasnik Koprivničko-križevačke županije» broj 11/01) Općinsko vijeće Općine Legrad na 17. sjednici održanoj 02. lipnja 2003. donijelo je

ZAKLJUČAK
o prihvatanju Izvješća o
obavljenoj reviziji Proračuna
Općine Legrad za 2002. godinu

I.

Prihvata se Izvješće o obavljenoj reviziji Proračuna Općine Legrad za 2002. godinu.

II.

Ovaj Zaključak objavit će se u «Službenom glasniku Koprivničko-križevačke županije».

OPĆINSKO VIJEĆE
OPĆINE LEGRAD

Klasa: 021-05/03-01/03
Urbroj: 2137/10-03-3
Legrad, 02. lipnja 2003.

Predsjednik:
Damir Vidović, v.r.

21.

Na temelju članka 28. Statuta Općine Legrad («Službeni glasnik Koprivničko-križevačke županije» broj 11/01) i članka 8. Poslovnika Općinskog vijeća Općine Legrad («Službeni glasnik Koprivničko-križevačke županije» broj 11/94), Općinsko vijeće Općine Legrad na 17. sjednici održanoj 02. lipnja 2003. donijelo je

RJEŠENJE
o izboru predsjednika Općinskog vijeća
Općine Legrad

I.

Za predsjednika Općinskog vijeća Općine Legrad izabire se

- **DAMIR VIDOVIĆ** iz Legrada, HDZ.

II.

Ovo Rješenje objavit će se u «Službenom glasniku Koprivničko-križevačke županije».

OPĆINSKO VIJEĆE
OPĆINE LEGRAD

Klasa: 021-05/03-01/02
Urbroj: 2137/10-03-3
Legrad, 02. lipnja 2003.

Potpredsjednik:
Tomo Halapija, v.r.

22.

Na temelju članka 1. i 9a. Zakona o financiranju javnih potreba u kulturi («Narodne novine» 47/90 i 27/93) i članka 27. Statuta Općine Legrad («Službeni glasnik Koprivničko-križevačke županije» broj 11/01), Općinsko vijeće Općine Legrad na 17. sjednici održanoj 02. lipnja 2003. donijelo je

PROGRAM
javnih potreba u kulturi
na području Općine Legrad u 2003. godini

I.

Programom javnih potreba u kulturi na području Općine Legrad u 2003. godini (u daljnjem tekstu: Program) utvrđuju se aktivnosti i djelatnosti u kulturi koje će se sufinancirati iz Proračuna Općine Legrad u 2003. godini.

II.

Javne potrebe u kulturi na području Općine Legrad ostvarivat će se:

- financiranjem adaptacije i prijeko potrebnih zahvata na sakralnim objektima kulturne baštine, te sufinanciranje izgradnje novih kulturnih objekata,
- financiranjem programa rada kulturnih sekcija pri Osnovnoj školi u Legradu,
- financiranje nabavke knjiga za potrebe knjižnice u Osnovnoj školi u Legradu,
- financiranjem kulturnih manifestacija udruga s područja Općine Legrad,
- poticanjem kulturnog stvaralaštva koje će pridonijeti razvitku i promicanju kulturnog života.

III.

Za javne potrebe iz točke II. ovog Programa u Proračunu Općine Legrad planirana su sredstva u ukupnoj svoti od 180.000,00 kuna, a rasporedit će se kako slijedi:

1. financiranje adaptacije i prijeko potrebnih zahvata na sakralnim objektima kulturne baštine:

- Rimokatoličkoj crkvi «Presvetog Trojstva» u Legradu 100.000,00 kn,
- Evangeličkoj crkvi u Legradu 20.000,00 kn,
- Katoličkoj crkvi u Kutnjaku «Sveta Jelena» 10.000,00 kn,
- Katoličkoj crkvi u Velikom Otoku 10.000,00 kn,
- Katoličkoj crkvi u Zablatju 10.000,00 kn,
- Katoličkoj crkvi u Selnici Podravskoj 10.000,00 kn.

2. financiranje kulturnih manifestacija udruga s područja Općine Legrad

- Građanima i udrugama građana za kulturnu djelatnost 10.000,00 kn.

3. financiranje nabavke knjiga za potrebe knjižnice u Osnovnoj školi u Legradu 10.000,00 kn.

IV.

Sredstva za javne potrebe u kulturi utvrđena točkom III. stavkom 1. ovog Programa uplaćivat će se na žiro-račun korisnika prema mogućnostima Proračuna Općine Legrad za 2003. godinu.

V.

O izvršenju Programa javnih potreba u kulturi u 2003. godini, korisnici kojima su ovim Programom raspoređena sredstva dužni su podnijeti izvješće Općinskom vijeću Općine Legrad, najkasnije do 15. veljače 2004. godine.

VI.

Ovaj Program stupa na snagu objavom u «Službenom glasniku Koprivničko-križevačke županije».

OPĆINSKO VIJEĆE
OPĆINE LEGRAD

Klasa: 612-01/03-01/01
Urbroj: 2137/10-03-8
Legrad, 02. lipnja 2003.

Predsjednik:
Damir Vidović, v.r.

OPĆINA MOLVE

AKTI OPĆINSKOG VIJEĆA

8.

Na temelju članka 20. Statuta Općine Molve («Službeni glasnik Koprivničko-križevačke županije» broj 11/01), Općinsko vijeće Općine Molve na 34. sjednici održanoj 11. travnja 2003. donijelo je

ZAKLJUČAK o prihvaćanju Izvještaja o radu Jedinственog upravnog odjela Općine Molve za 2002. godinu

I.

Prihvata se Izvještaj o radu Jedinственog upravnog odjela Općine Molve za 2002. godinu
KLASA: 023-01/03-01/01, URBROJ: 2137/17-03-1

od 04. travnja 2003. godine.

II.

Ovaj Zaključak objaviti će se u «Službenom glasniku Koprivničko-križevačka županije».

OPĆINSKO VIJEĆE
OPĆINE MOLVE

Klasa: 023-01/03-01/01
Urbroj: 2137/17-03-2
Molve, 2. svibnja 2003.

Predsjednik:
Ivan Kolar, v.r.

9.

Na temelju članka 10. Zakona o prostornom uređenju («Narodne novine» broj 30/94, 68/98, 61/00 i 32/02) i članka 20 Statuta Općine Molve («Službeni glasnik Koprivničko-križevačke županije» broj 11/01) Općinsko vijeće Općine Molve na 35. sjednici održanoj 2. svibnja 2003. donijelo je

ZAKLJUČAK
o prihvatanju Izvješća o stanju u prostoru
2001.-2002. na području Općine Molve

I.

Privaća se Izvješće o stanju u prostoru za razdoblje 2001.-2002. na području Općine Molve.

II.

Ovaj Zaključak objaviti će se u «Službenom glasniku Koprivničko-križevačke županije».

OPĆINSKO VIJEĆE
OPĆINE MOLVE

Klasa: 350-02/03-01/01
Urbroj: 2137/17-03-5
Molve, 2. svibnja 2003.

Predsjednik:
Ivan Kolar, v.r.

10.

IZVJEŠĆE O STANJU U PROSTORU
2001. – 2002. NA PODRUČJU OPĆINE MOLVE



1. UVOD

Temeljem članka 10 i 11. Zakona o prostornom uređenju («Narodne novine» broj 30/94, 68/98, 35/99,

61/00 i 32/02) Općina Molve kao jedinica lokalne samouprave osigurava uvjete za uređenje prostora, urbanističko planiranje te zaštitu okoliša. U tu svrhu izrađuje se svake dvije godine dokumentacija kojoj je cilj analiza postojećeg stanja u prostoru i donošenje mjera za njegovo unapređenje. Do sada je Općina Molve izradila Izvješće o stanju u prostoru zaključno sa 2000. godinom.

Općina Molve dužna je pristupiti izradi novih dokumenata praćenja stanja u prostoru jer su protekle dvije godine od donošenja posljednjeg Izvješća o stanju u prostoru Općine Molve i Programa mjera za unapređenje stanja u prostoru Općine Molve.

Općina Molve je pristupila izradi «Izvješća o stanju u prostoru Općine Molve» (u daljnjem tekstu Izvješće) i «Programa mjera za unapređenje stanja u prostoru Općine Molve» (u daljnjem tekstu Program mjera) za razdoblje 2003.-2004.

Cilj Izvješća i Programa je da ukaže na postojeću problematiku u prostoru, nedostatak postojeće dokumentacije te na potrebu izrade nove dokumentacije koja nije moguća bez donošenja ovih dokumenata.

Izvješće o stanju u prostoru analizira provođenje postojećih dokumenata prostornog uređenja, daje ocjenu provedbenih mjera i njihove učinkovitosti na gospodarenje prostorom, na zaštitu vrijednosti prostora i okoliša, te druge elemente od važnosti za prostor Općine Molve.

Programom mjera za unapređenje stanja u prostoru definiraju se osnovni ciljevi i skup svih aktivnosti u dvogodišnjem razdoblju radi zaštite kulturnih i povijesnih vrijednosti i obilježja prostora i unapređenja kvalitete života stanovništva. Program mjera sadrži procjenu potrebe izrade novih dokumenata prostornog uređenja za slijedeće dvogodišnje razdoblje, potrebu pribavljanja podataka i stručnih podloga za njihovu izradu. te druge mjere od značaja za izradu i donošenje tih dokumenata.

Položaj Općine Molve
u Koprivničko-križevačkoj županiji



2. OSNOVNE ZNAČAJKE PROSTORA

2.1. TERITORIJALNI USTROJ

Prema Zakonu o područjima županija, gradova i općina u Republici Hrvatskoj («Narodne novine» 10/97, 124/97, 68/98, 22/99, 117/99, 128/99, 44/00, 129/00, 92/01, 79/02, 83/02 i 25/03), Općina Molve je dio Koprivničko-križevačke županije. Općina Molve ima površinu od 46,53 km² (2,6% područja Koprivničko-križevačke županije), na kojem je prema popisu stanovništva 2001. godine živi 2.379 stanovnika u 4 naselja (1,9 % stanovništva županije), ili 51 st./km² (gustoća stanovništva u županiji iznosila je 71,28 st/km²).

Od ukupne površine općine, najviše otpada na poljodjeljske površine (livade i oranice) 2.845 ha (63%), te na šumske površine 725 ha (16%) i vodene površine 415 ha ili 9,2%. Na površine pod objektima i okućnice otpada svega 47 ha ili 1,0%.

Općina Molve ima u svojem sastavu 4 naselja:

- Čingi-Lingi.
- Molve,
- Molve Grede,
- Repaš.

Karta: Raspored naselja na području Općine Molve



Na prostoru Općine Molve prevladavaju obiteljska poljoprivredna gospodarstva sa prizemnim stambenim objektima, formiranim uz ulice. Najviše objekata su prizemnice, a manji broj ima polukatnih i katnih stambenih građevina. Danas je Općina Molve agrarno naselje u punom preobražaju. Unutar naselja ruše se stare, dotrajale, nefunkcionalne trosobne tipske obiteljske kuće, a na njihovom mjestu grade se nove, funkcionalnije, višesobne, višeetažne kuće od modernih materijala. Nešto slabije grade se stambene i gospodarske građevine izvan centra naselja, na poljoprivrednom zemljištu. Naselja Općine Molve šire se najviše uz glavne prometnice.

2.2. STANOVNIŠTVO

Prilikom popisa stanovništva 2001. godine (konačni rezultati) Općina Molve ima 2.379 stanovnika što znači da je u odnosu na stanje 1991. godine kada je imala 2.487 stanovnika zabilježen pad od 108 stanovnika ili 5% u odnosu na broj stanovnika 1991. godine.

Demografski razvoj Općine Molve, gledajući razdoblje od prvog popisa 1857. godine do danas nije bio ravnomjeran. Najveći porast broja stanovnika zabilježen je u razdoblju 1890.-1900. godina (porast od 422 stanovnika) i 1900.-1910. godine (porast od 412 stanovnika). Najviši zabilježeni broj stanovnika na području Općine Molve bio je 1910. godine (3.832 stanovnika), od 1981. godine sve do danas Općina Molve bilježi konstantno pad stanovništva, tako da je najmanji broj stanovnika zabilježen po zadnjem popisu 2001. godine (2.379 stanovnika).

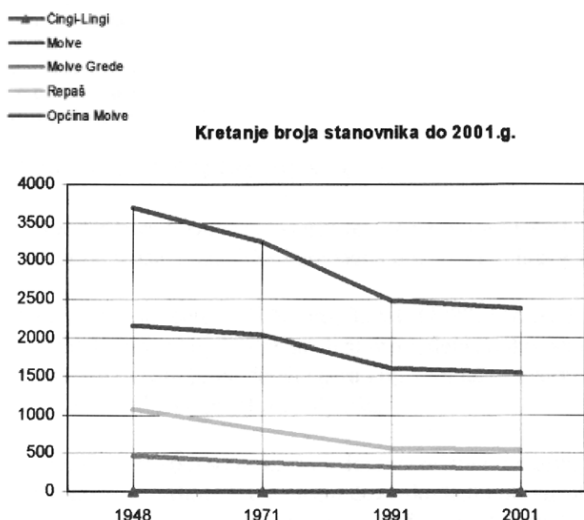
Broj kućanstva prema popisu od 2001 godine iznosi 710.

Najviše je poljoprivrednih domaćinstva, jer bez zemlje ima samo 61 domaćinstva ili 8%. a najviše kućanstva posjeduju zemlje od 1 do 3 ha.

Izvršen je prvi Upisnik poljoprivrednih gospodarstva (za 2003. godinu) i podaci se još obrađuju. Prema prvim neslužbenim podacima na području Općine Molve upisano je cca 400 domaćinstva.

Tablica i dijagram: Kretanje broja stanovnika Općine Molve od 1948-2001 po naseljima:

| Općina Molve | 1948 | 1971 | 1991 | 2001 | površina (km ²) | gustoća (st/km ²) |
|--------------|------|------|------|------|-----------------------------|-------------------------------|
| Čingi-Lingi | 0 | 0 | 0 | 4 | 0,57 | 7,02 |
| Molve | 2159 | 2028 | 1596 | 1536 | 26,24 | 58,54 |
| Molve Grede | 460 | 394 | 315 | 300 | 7,74 | 38,76 |
| Repaš | 1073 | 821 | 576 | 539 | 11,97 | 45,03 |
| Općina Molve | 3692 | 3243 | 2487 | 2379 | 46,52 | 51,14 |



2.3. GEOGRAFSKI POLOŽAJ I PRIRODNE OSOBITOSTI

Općina Molve nalazi se na jugoistočno od glavnog središta Koprivničko- križevačke županije, grada Koprivnice. Općina Molve se sastoji od 4 naselja : Čingi –Lingi, Molve, Molve Grede i Repaš. Naselje Čingi- Lingi mogli bismo svrstati u turističko naselje. Naselje Molve općinsko je središte sa najvećim brojem stanovništva. Ovo naselje poznato je u cijeloj Hrvatskoj po velikom nalazištu plina i značajnu ulogu dobiva glede razvitka infrastrukturnih sistema, kako u Županiji tako i cijeloj Hrvatskoj.

Područjem Općine Molve prolazi i rijeka Drava, veliko prirodno bogatstvo Podravine i Prekodravlja.

Naselje Repaš nalazi se s druge strane rijeke Drave i samo je mostom kao jedinom cestovnom prometnom infrastrukturom povezano sa ostalim naseljima Općine Molve.

Prostor Općine Molve predstavlja dio dravske zone, koja je sjeveroistočno od Bilogore doživjela izuzetno velika radijalna pomjeranja duž glavnog potolinskog rasjeda. U geografskom (reljefnom) smislu područje općine predstavlja akumulacijsku nizinu, a denivelacije terena su neznatne na većem dijelu područja.

U klimatskom pogledu prostor Općine ima osobine umjerene tople, vlažne klime s toplim ljetima svježih klima kontinentalnog tipa.

Temperaturne padalinske prilike pokazuju prijelazne osobine kraja prema zapadnom vlažnijem i hladnijem dijelu Središnje Hrvatske.

Prosječna godišnja temperatura iznosi 10,0°C. Srednja godišnja amplituda od 20°C ukazuje na prijelazne klimatske osobine područja općine. Budući da prevladavaju nizinska područja, ljetne temperature

su često visoke.

Godišnje u prosjeku padne 878 mm padalina. U godišnjem hodu padalina izdvajaju se dva maksimuma, primarni u lipnju i sekundarni u listopadu. Klimatska osobina područja Općine odgovaraju šumama hrasta kitnjaka i običnog graba (Queco- Capinetum croaticum).

3.1. STANJE PROSTORNOG UREĐENJA

Općina Molve, kao jedinica lokalne samouprave, nema u potpunosti utjecaj na stanje u prostoru na svome području, jer ne izdaje lokacijske i građevne dozvole niti ima građevnu inspekciju u svom sastavu.

Po Zakonu o prostornom uređenju («Narodne novine» broj 30/94, 68/98, 61/00 i 32/02), članak 10, Općina izrađuje dvogodišnje Izvješće koje sadrži analizu provođenja dokumenata prostornog uređenja i drugih dokumenata, te ocjenu provedenih mjera i njihovu učinkovitost na svrhovito gospodarenje prostorom, te zaštitu vrijednosti prostora i okoliša.

Svaki zahvat u prostoru provodi se u skladu s dokumentima prostornog uređenja, posebnim propisima i lokacijskom dozvolom. Lokacijsku dozvolu, kao upravni akt, izdaje Ured državne uprave u Koprivničko- križevačkoj županiji, Ispostava u Đurđevcu, Pododsjek za prostorno uređenje i graditeljstvo.

Postupak izdavanja lokacijske dozvole u cjelini je propisan Zakonom o prostornom uređenju, te posebnim zakonima, prema kojima Općina Molve nema nikakva posebna ovlaštenja ili prava.

Izvorni utjecaj na politiku gospodarenja prostorom Općina Molve ostvaruje tek donošenjem dokumenata prostornog uređenja, posebice Prostornog plana uređenja općine ili Detaljnim planom uređenja. Novim Zakonom o prostornom uređenju koji je u fazi usvajanja ubrzo će se postupak dobivanja građevne dozvole jer se ukidaju lokacijske dozvole za veći broj građevina.

3.2. ZAŠTITA OKOLIŠA

Sustavno ispitivanje kvalitete zraka, voda i tla u neposrednoj blizini CPS Molve vrši Institut za medicinska istraživanja i medicinu rada iz Zagreba, u suradnji sa sljedećim institucijama:

- Državni hidrometeorološki zavod, Centar za meteorološka istraživanja,
- Zavod za javno zdravstvo, Služba za zdravstvenu ekologiju,
- Agronomski fakultete Sveučilišta u Zagrebu, Zavod za opću proizvodnju bilja, Zavod za mikrobiologiju i Zavod za hranidbu domaćih životinja,

- Šumarski fakultet Sveučilišta u Zagrebu, Zavod za istraživanja u šumarstvu,

- Veterinarski fakultet Sveučilišta u Zagrebu, Zavod za farmakologiju i toksikologiju.

Ova ispitivanja nisu mjerodavna jer je naručitelj CPS Molve.

3.2.1. TLO I POLJOPRIVREDNI EKOSUSTAV

Tlo je, s obzirom na stupanj onečišćenja teškim kovinama i potencijalno toksičnim elementima, svrstano u pet kategorija, i to prema stupnju onečišćenja (S₀):

- I. RAZRED (čisto tlo) - S₀ = 0 - 0,25
- II. RAZRED (tlo povećane onečišćenosti) - S₀ = 0,25 - 0,50
- III. RAZRED (tlo velike onečišćenosti) - S₀ = 0,50 - 1,00
- IV. RAZRED (onečišćeno tlo) - S₀ = 1,00 - 2,00
- V. RAZRED (zagađeno tlo) - S₀ preko 2,00

zatvorenog sustava odvodnje. Odvodnja oborinskih voda na gotovo čitavom području općine se vrši otvorenim kanalima u vodotoke, a odvodnja fekalnih voda izgradnjom sabirnih jama i gnojnica, te stoga postoji stalna opasnost od zagađenja vodotoka ili pak bunara iz kojih se ljudi još uvijek unatoč izgrađenom vodovodnom sustavu snabdijevaju pitkom vodom.

U okviru zaštite okoliša potrebno je zaštititi površinske i podzemne vode, prvenstveno rijeke Drave ali i drugih manjih vodotoka i potoka kao i melioracijskih kanala. U ovaj segment zaštite spada i zaštita jezera, jer je većina umjetnih jezera nastala eksploatacijom šljunka, pretvorena u deponije otpada.

Divlje odlaganje otpada također ugrožava prije svega podzemnu vodu, stoga se nakon izrađene Studiju utjecaja na okoliš (koja je upravo gotova) kreće u ishođenje lokacijske i građevne dozvole kako bi se odlaganje otpada legaliziralo, a istovremeno zaštitili prirodni resursi - iznad svega pitka voda.

| Pripadajući tip tla | Lokacija | Kategorija onečišćenja |
|---|--------------------------|------------------------|
| Tehnogeno tlo-deposol | krug CPS Molve | II / III |
| Regosol, silikatni, distrični, na eolskom pijeku | uz bušotinu Molve-14 | I |
| Semiglejno, pseudoglejno tlo | uz bušotinu Molve-10 | I / II |
| Glejno, hipoglejno, mineralno, nekarbonatno tlo | uz bušotinu Molve-11 | II / III |
| Glejno, amfiglejno, mineralno, nekarbonatno, vertično tlo | uz bušotine Molve-9 i 12 | I / III |

Općenito, može se reći da je stanje onečišćenja tla povoljno, odnosno da nije došlo do povećanja onečišćenja u usporedbi s stanjem 1991. godine, koje je bilo označeno kao «nulto stanje».

Uslijed urbanizacije i sveopćeg tehnološkog napretka tlo je sve više izloženo negativnim antropološkim utjecajima. Do sada još uvijek nije bilo sustavnog praćenja onečišćenja tla pa se nisu ni provodile sustavne mjere sanacije tla. Do zagađivanja dolazi ponajviše zbog primjene umjetnih gnojiva i zaštitnih sredstava u poljoprivredi te zbog posipavanja cesta zimi. Sva ova zagađenja povećavaju kiselost tla.

3.2.2. ZAŠTITA VODA

U okviru zaštite okoliša potrebno je zaštititi površinske i podzemne vode, prvenstveno rijeku Dravu, ali i druge manje vodotoke.

Općina Molve tek je započela sa gradnjom

Svako zemljište onečišćeno otpadom potrebno je sanirati i spriječiti daljnje nekontrolirano odlaganje smeća te stvaranje novih «divljih» deponija.

U Općini pa ni u samom naselju Molve nema još u funkciji ulične kanalizacione mreže koja se nalazi u fazi gradnje samo u naselju Molve, a u toku je ishođenje građevne dozvole uređaja za pročišćavanje otpadnih voda sa pristupnim putem u Jendrotine.

Utvrđivanje kvalitete vode vršeno je samo na lokaciji CPS Molve uzimanjem uzoraka vode iz vodotoka Komarnica i Bistra. Na temelju rezultata fizikalno-kemijskih, bakterioloških i saprobioloških ispitivanja, utvrđeno je:

- voda za piće crpilišta Đurđevac (zdenac ĐNB-4) higijenski je ispravna i u skladu je s Pravilnikom o zdravstvenoj ispravnosti vode za piće («Narodne novine» 46/94 i 45/98),

- podzemna voda na označenim piezometrima je mutna, žute boje i primjetljivog mirisa, te sadrži visoku

koncentraciju željeza i mangana, te amonij i sulfide.

- pozitivni utjecaj izgradnje uređaja za uklanjanje sumpornih spojeva i žive na poboljšanje kakvoće podzemne vode još nije uočen

- voda potoka Komarnica je uzvodno od CPS Molve prema biološkim pokazateljima II-III klase boniteta, a prema fizikalno-kemijskim i bakteriološkim pokazateljima II-III vrste za površinske vode, dok je nizvodno od CPS Molve prema biološkim pokazateljima II-III klase boniteta,

- voda potoka Bistra je onečišćeni vodotok III-IV klase boniteta prema biološkim pokazateljima, odnosno IV vrste.

3.2.3. BUKA

Općina Molve na svom području nema značajniji tranzitni promet, stoga ni ugroženost od prometa koji stvara buku nije prisutna.

3.2.4. ZBRINJAVANJE KOMUNALNOG OTPADA

Trenutno Općina Molve nema organiziranog skupljanja otpada od stanovništva i privrednih subjekata. Današnja količina otpada koja se stvara na području općine iz izvora kao što su domaćinstva i uslužne djelatnosti iznosi oko 318 t/god. Od tehnološkog otpada evidentiran je jedino građevinski otpad koji stvara INA u količini od oko 84 t/god.

Do 2010. godine predviđa se da će nastati oko 9.900 m³ zbijenih otpadaka. Na odlagalištu je predviđeno odlaganje otpadaka u 3 etaže, pri čemu je I. etaža ukopana, a II. i III. etaža nalaze se iznad kote terena do ukupne visine 5,0 m iznad terena. Ukupni volumen odlagališta iznosi oko 77.000 m³ otpada.

Općina Molve krenula je u realizaciju uređenja odlagališta otpada.

Tvrтка IPZ Uniprojekt MCF iz Zagreba izradila idejno rješenje odlagališta otpada (elaborat izrađen krajem 1997. godine), kojim je rješenjem za odlagalište otpada za potrebe Općine Molve odabrana lokacija na području Gaić (južno od naselja Molve), na ukupnoj površini parcele od 14.200 m² (obuhvaća kč. br. 5003, 5004, 5005, 5007/1 K. o. Vrbice).

Ove godine izrađena je Studija utjecaja na okoliš odlagališta otpada I kategorije «Gaić» Molve izrađeno po istoj tvrtki iz Zagreba. Nakon usvojene studije krenut će se u izradu dokumentacije i ishodaenje lokacijske i građevne dozvole.

Održavanje čistoće javnih površina je u nadležnosti Općinskog Pogona za obavljanje

komunalnih djelatnosti na području Općine Molve.

3.2.5. ZRAK

Na cijelom području Općine Molve najveće onečišćenje zraka izazivaju ispušni plinovi vozila i kućna ložišta. Na području općine nema izgrađenih i u funkciji nekih većih objekata proizvodnje koji bi se mogli svrstati u zagađivače zraka.

Županija je u skladu sa postojećim zakonom započela realizaciju Programa mjera kakvoće zraka na području Koprivničko-križevačke županije. Mjeri se koncentracija dima, SO₂ (sumpor dioksida), ukupna taložna tvar, H₂S (vodik sulfid) i masena koncentracija dima. Mjerenja vrši Zavod za javno zdravstvo Koprivničko-križevačke županije, na osnovu jednogodišnjeg ugovora Ugovora sa Općinom Molve. Takozvana nulta mjerenja vršit će se do kraja godine, a nakon toga nastavlja se s kontinuiranim mjerenjem. Mjerna postaja smještena je u centru Đurđevca (kod Doma zdravlja).

Na jednoj od svojih sjednica Općina Molve donijela je zaključak da se započne sa mjerenjem zraka i na njezinom području. Za ostvarivanje ove namjere potrebno je obaviti sve početne pripreme za postavljanje automatske mjerne stanice za mjerenje kakvoće zraka u Molvama, a koja bi započela sa mjerenjem počevši od 2004. godine.

3.2.6. ZAŠTITA OD VODA

Desno i lijevo zaobalje Drave branjeno je od velikih voda vodoprivrednim nasipima, i redovitim čišćenjem i uređenjem vodotoka.

Hidrografski sliv općine Molve karakteriziraju vodotoci koji odtirećuju naplavno nizinsko područje naselja Čingi-Lingi i Repaš. Najveći vodotoci Općine Molve su: Bistra, Komarnica, Zdelja i Čivićevac koji u svom donjem tijeku utječe u rijeku Dravu.

Na državnom nivou donesen je Plan obrane od poplava voda («Narodne Novine» broj 14/03), za veće rijeke kao što je rijeka Drava, dok je na županijskom nivou donesen Operativni Plan za obranu od poplava rijeke Drave i njenih pritoka na području Koprivničko-križevačke županije («Službeni glasnik Koprivničko-križevačke županije» 11/01).

3.3. PRIRODNA BAŠTINA

Prema dopisu Državne uprave za zaštitu prirodne i kulturne baštine - Služba zaštite prirodne baštine, klasa 612-07/96-01/180 od 09.04.1996. godine Ministarstva zaštite okoliša i prostornog uređenja (klasa 612-07/00-01/0118, urbroj 531-IM/AV-00-2 od 05. 04. 2000. godine) na području Općine Molve ne

postoje zakonom zaštićene prirodne cjeline i dijelovi prirode.

Zaštićeni krajolik

Prostornim planom županije predlaže se zaštita područja uz rijeku Dravu na cijelom njenom toku kroz županiju, i to kroz kategoriju zaštićenog krajolika.

Osobito vrijedan predjel - prirodni krajobraz

Prostornim planom županije predlaže se zaštita područja područja uz rijeku Dravu, uključujući i šumu Repaš, to kroz kategoriju osobito vrijedan predjel - prirodni krajobraz.

Šljunčara Čingi-Lingi

«Studijom zaštite prirodne baštine Koprivničko-križevačke županije» iz 1999. godine predloženo je da se šljunčara Čingi-Lingi uvrsti u kategoriju zaštite prirode hidrološki spomenik prirode, uvažavajući postojeće krajobrazne, estetske, hidrološke i izgrađene vrijednosti. Šljunčara se nalazi u neposrednoj blizini desno obalnog dravskog nasipa kod Ledina Molvarskih. Nastala je u zadnjih tridesetak godina iskopom šljunka, a zauzima površinu od oko 15 ha, te ima relativno malu dubinu s nepravilno oblikovanim dnom.

Uz sjevernu i zapadnu obalu jezera već dulje vrijeme se odvija turistička aktivnost, pretežito ljeti. Uz jezero je izgrađeno stotinjak građevina za odmor, koje imaju priključak na vodovodnu mrežu, ali ne i kanalizaciju (koja nije izgrađena). Od komunalne infrastrukture na tom području izgrađeno je sve (voda, plin, struja) osim kanalizacije koja ostaje najveći problem. Uz istočnu obalu jezera i dalje se odvija iskop šljunka (do 30 m dubine), te će po završetku eksploatacije i ovaj dio postati sastavni dio jedinstvenog jezerskog sustava. S obzirom na nešto veću dubinu iskopa šljunka, makrofitna submerzna i obalna vegetacija slabije je razvijena, dno ima tanji sloj detritusa, a procesi eutrofizacije su usporeni, premda uočljivi.

Ne postoji koncepcija turističke gradnje, kao niti cjelovita turistička valorizacija ovog jezera. Detaljnim bi urbanističkim planom u budućnosti trebalo razriješiti sva ova pitanja, jer postojeće stanje prirodnih resursa i izgrađenost turističkih sadržaja ne zadovoljava predloženu kategoriju zaštite.

3.4. KULTURNA BAŠTINA

Prema evidenciji, kategorizaciji i rješenjima Državne uprave za zaštitu prirodne i kulturne baštine, KLASA: 612-08/96-01/117, UR.BR. 532/01-10-1/1-

96-3 od 24. 04. 1996. godine, na području Općine Molve nije zaštićeno niti jedno nepokretno kulturno dobro. Međutim, nepokretna kulturna dobra, navedena u nastavku, imaju svojstva kulturnog dobra i podliježu pravima i obvezama Zakona o zaštiti kulturnih dobara, bez obzira na njihov trenutni pravni status. Pravni status zaštite obuhvaćen je u sljedećim kategorijama:

- R kulturno dobro upisano u Registar nepokretnih kulturnih dobara
- P Preventivna zaštita
- PR prijedlog za upis u Registar nepokretnih kulturnih dobara
- ZPP zaštita prostornim planom

Povijesna naselja i dijelovi naselja seoskih obilježja

- 1. Dijelovi povijesnog naselja Molve ZPP
- 2. Dijelovi naselja Repaš ZPP

Povijesne građevine i sklopovi - sakralne građevine Crkve i veće kapele

- 1. Župna crkva Uznesenja B. D. Marije, Molve P
- 2. Kapela Presvetog Srca Isusovog i sv. Petra, Repaš PR

Kapele i poklonci

- 1. Kapela B. D. Marije, Molve PR
- 2. Kapela sv. Križa, Molve ZPP
- 3. Kapela Presvetog Srca Isusovog, Gornja Šuma ZPP

Stambene građevine

- Crkve i veće kapele
- 1. Župni dvor, Molve PR

Građevine javne namjene

- 1. Galerija Molvarskog likovnog kruga, Molve PR
- 2. Stara škola, Repaš ZPP

Gospodarske i industrijske građevine

- 1. Gospodarstvo, Repaš ZPP

Elementi povijesne opreme i javna plastika

- 1. Figuralna grupa «Raspeća», Molve ZPP

Memorijalna područja i obilježja - groblja i grobne građevine

- 1. Groblje, Molve ZPP

Arheološki lokaliteti i nalazišta - arheološki lokaliteti

| | |
|---------------------------------------|-----|
| 1. Lokalitet kapele sv. Josipa, Molve | ZPP |
| 2. Lokalitet župne crkve, Molve | ZPP |
| 3. Jandrotine | ZPP |
| 4. Peklenica | ZPP |
| 5. Mačkove | ZPP |

Krajolik ili njegov dio - područja kultiviranog krajolika

| | |
|---------------------------------------|-----|
| 1. Područje uz i unutar naselja Molve | ZPP |
| 2. Područje uz tok Drave | PR |

3.5. KOMUNALNA INFRASTRUKTURA

3.5.1. PROMET

Na području Općine Molve, prema Odluci o razvrstavanju javnih cesta u državne ceste, županijske ceste i lokalne ceste («Narodne novine» 79/99, 111/00, 98/01, 143/02, 153/02), razvrstane su sljedeće kategorije cestovnih prometnica:

državne ceste:

| | |
|---------------------------|---------|
| 210 Virje (D 2) - GP Gola | 24,4 km |
|---------------------------|---------|

županijske ceste:

| | |
|---|---------|
| 2114 Drnje - Hlebine - Molve (D 210) | 19,0 km |
| 2116 Gola (D 41) - Novačka - Repaš (D 210) | 11,1 km |
| 2184 Molve Grede - Grkine - Đurđevac (D 210, D 2) | 13,0 km |

lokalne ceste:

| | |
|---|--------|
| 26037 (Ž 2114) Gornja Šuma - D 210 | 2,3 km |
| 26038 (L 26001) Čingi-Lingi - Gornja Šuma | 0,8 km |
| 26104 Molve Grede (Ž 2185) - Brezovica (Ž 2184) | 3,6 km |

Naselja općine dobro su povezana sa općinskim centrom, asfaltiranim kolnim prometnicama, a planom se predviđa samo proširenje kolnika i rekonstrukcija trase na kritičnim mjestima, naročito u prolazima kroz naselja. Cestovne pravce kroz naselja treba opremiti biciklističkim stazama, gdje je to god moguće, obzirom na učešće bicikla kao prijevoznog sredstava u prometu. Održavanje lokalnih cesta obavlja se prema godišnjem programu redovnog i izvanrednog održavanja.

3.5.2 VODOOPSKRBA

• Stanje vodoopskrbnog sustava na prostoru Općine Molve u proteklom periodu znatno se

poboljšala.. Nakon izrađene «Studija vodoopskrbe Koprivničko-križevačke županije» (Dippold&Gerold-Hidroprojekt 91- Zagreb, 1995), kojom je između ostalog obuhvaćeno i područje Općine Molve, općina Molve krenula je sa gradnjom vodoopskrbnog sustava svih naselja.

• Studijom je predviđena izgradnja vodoopskrbnog sustava za područje općine Molve, koji će koristiti postojeće crpilište u Đurđevcu. Sa glavnog spojnog cjevovoda Đurđevac-Koprivnica, promjera 300 mm, odvojiti će se cjevovod za naselja Općine Molve, promjera 250 mm. Vodoopskrbna mreža je planirana prstenasto, čime se omogućava opskrba svakog naselja iz dva smjera. Razvod ulične mreže pojedinih naselja biti će detaljno razrađen posebnim projektima. odvojak cjevovoda promjera 250 mm za naselje Molve izvesti će se na spojnom cjevovodu Đurđevac-Koprivnica u području naselja Virje.

Cjevovod promjera 250 mm ići će do središta naselja Molve, gdje će se odvojiti cjevovod promjera 150 mm za naselje Molve Grede, te drugi cjevovod promjera također 150 mm prema naselju Molve Ledine i dalje prema Ždali.

U proteklom je razdoblju izgrađena vodovodna distributivna mreža u naseljima Molve, Gornja Šuma, Molve Ledine, vodovodna mreža poslovne zone u naselju Molve, vodovodna distributivna mreža u naselju Molve Grede. Također je izgrađen prijelaz magistralnog vodovoda mostom preko rijeke Drave za naselje Repaš, a sada je u gradnji sekundarni vodovod u naselju Repaš.

U pripremi je izrada dokumentacije i ishođenje građevne dozvole za izgradnju prepumpne stanice Molve-Ledine.

3.5.3. ODVODNJA

Odvodnja oborinskih voda svih naselja na području Općine Molve se trenutno vrši otvorenim kanalima u vodotoke, a odvodnja fekalnih voda riješena je izgradnjom septičkih jama i gnojnice, te stoga postoji stalna opasnost od zagađenja bunara za pitku vodu, koji se često nalaze u neposrednoj blizini septičkih jama.

U narednom razdoblju ne treba očekivati izgradnju zatvorenog sustava odvodnje na području čitave općine. Gradnja je započeta u naselju Molve i do sada je izgrađen glavni kolektor i 50% naselja Molve. U narednom razdoblju planira se samo dovršenje kanalizacione mreže u preostalom dijelu naselja Molve. U toku je ishođenje građevne dozvole uređaja za pročišćavanje otpadnih voda sa pristupnim putem u Jenrotine.

3.5.4. ELEKTROOPSKRBA

Izvedeni radovi na elektroopskrbenj mreži srednjeg i niskog napona u Općini Molve u protekle dvije godine (2001. i 2002.) su:

- Postojeća zidana transformatorska stanica 10/0,4 kV «Molve Centar» zamijenjena je betonskom kabelskom transformatorskom stanicom 10 (20) 0,4 kV s transformatorom snage 400 kVA. Iz ove TS izvedeni s niskonaponski kabelski izlazi.

- Izgrađena je nova TS 10(20)/0,4 kV «Molve Grede 4», tip Dalekovod s transformatorom snage 100 kVA i priključnim 10(20) kV kabelskim vodom izvedenim kabelom XHE 49-A 3x (1x70 mm²) te niskonaponski izlazi do postojećih prvih stupova NN mreže.

U slijedećem dvogodišnjem razdoblju planira se slijedeće :

- Izgradnja priključnog 10(20) kV kabelskog voda kabelom XHE 49-A 3x (1 x 150 mm²) za TS 10(20) 0,4 kV «Molve Centar».

- Izgradnja stupne TS 10 (20) 0,4 kV «Molve Grede 5», na čelično rešetkastom stupu, snage do 250 kVA, s transformatorom snage 100 kVA i priključnim 10(20) kV kabelskim vodom izvedenim kabelom XHE 49-A 3x (1 x 70 mm²) te niskonaponskim izlazom za priključak pogona za obradu uljarica.

- Izgradnja jednostavne stupne TS 10 (20)/ 0,40 kV «Molve Brzdeljeva», na betonskom stupu, snage do 100 kVA, s transformatorom snage 50 kVA i priključnim 10(20) kV kabelskim vodom izvedenim kabelom XHE 49-A 3x (1x 70 mm²) te niskonaponskim izlazom za priključak sportsko-rekreacionog objekta.

- Izgradnja TS 10 (20) /0,4 kV «Molve pročistač» s priključnim 10 (20) kV vodom izvedenim vodičima Al Če-3x50/8 mm²

- Postupna zamjena postojeće niskonaponske mreže izvedene golim vodičima na drvenim stupovima novom niskonaponskom mrežom izvedenom samonosivim kabelskim snopom na betonskim stupovima ili podzemnim kabelima.

3.5.5. TELEKOMUNIKACIJE

Telekomunikacijski centar Koprivnica ustrojen je kao jedna mrežna skupina 048 s TC/PC centralom u Koprivnici (AXE-10). Sva naselja pa tako i sva u Općini Molve su spojena na telefonsku mrežu. U proteklom razdoblju HPT je intenzivno radio na razvoju telekomunikacijske mreže u Hrvatskoj i postigao odlične rezultate. Općina Molve preko Telekomunikacijskog centra Koprivnica, vrlo je dobro uklopljena u suvremenu digitalnu telekomunikacijsku mrežu Hrvatske.

Na području općine nalaze se tri telefonske centrale: ETC 960 MOLVE u Molvama, RSS REPAŠ u Repašu i RSS MEDVEDIČKA na području naselja Molve Grede. Svi pretplatnici imaju mogućnost tonskog biranja i mogućnost korištenja dodatnih pretplatničkih usluga.

Osim fiksne, u radu je i mobilna telefonija. Na području općine nema baznih stanica za analognu NMT mrežu (pozivni broj 099), dok je za digitalnu GSM-Cronet mrežu (pozivni broj 098) postavljen toranj (bazna stanica) u naselju Molve (pokraj Marijanske kapelice). Područje je pokriveno poljem sa bazne stanice za NMT u Đurđevcu.

VIPnet GSM mreža, uključena je u hrvatski telekomunikacijski sustav, kao mrežna grupa s pozivnim brojem 091. Prostor županije pokriven je sa 4 (četiri) bazne stanice i četiri u gradnji od kojih je jedan izgrađen u Đurđevcu.

3.5.6. PLINOOPSKRBA

Na području Općine Molve izvršena je plinifikacija svih naselja. Opskrba zemnim plinom južnog dijela općine vrši se preko MRS Molve, a koja je smještena u samom središtu naselja. Od MRS Molve plin se distribuira uličnim plinovodima, promjera od NO 40 do NO 80, ovisno o broju potrošača.

Kapacitet MRS Molve zadovoljava postojeće potrebe, a zadovoljiti će i planiranu potrošnju u planskom razdoblju do 2010. godine, obzirom na demografsku situaciju, gospodarske potencijale, te prisutni trend smanjenja potrošnje.

U proteklom razdoblju iz ovog segmenta infrastrukture izvršeni su sljedeći radovi:

- izgrađen prijelaz plinovoda mostom preko rijeke Drave za naselje Repaš.

- izgrađena plinska mreža u naselju Repaš (posljednje naselje bez plina) i time je završena plinifikacija naselja Općine Molve

U idućem razdoblju očekuju se, u vezi plinifikacije općine, zahvati i poboljšanja vezana na kvalitetu opskrbe, te zamjena dotrajale opreme uz redovito održavanje.

4. POKRIVENOST PODRUČJA OPĆINE DOKUMENTIMA PROSTORNOG UREĐENJA

4.1. VAŽEĆA PROSTORNO-PLANSKA DOKUMENTACIJOM

Donošenjem Programa prostornog uređenja Republika Hrvatska je utvrdila mjere i aktivnosti za provođenje strategije prostornog uređenja Republike

Hrvatske. U skladu sa Zakonom o prostornom uređenju, Program se primjenjuje pri izradi prostornih planova županija, općina, gradova i naselja te prostornih planova područja posebnih obilježja.

4.1.1. PROSTORNI PLANOVI

- Strategija prostornog uređenja republike Hrvatske, Ministarstvo prostornog uređenja, graditeljstva i stanovanja, Zavod za prostorno planiranje, Zagreb 1997.

- Program prostornog uređenja Republike Hrvatske, Ministarstvo prostornog uređenja, graditeljstva i stanovanja, Zavod za prostorno planiranje, Zagreb 1999.

- Na temelju članka 7. te članaka 18. i 19. Zakona o prostornom uređenju («Narodne novine» broj 30/94, 68/98, 61/00 i 32/02), Županijski zavod za prostorno uređenje Koprivničko-križevačke županije izradio je Prostorni plan Koprivničko-križevačke županije («Službeni glasnik Koprivničko-križevačke županije» broj 8 /01).

Prostornim planom Županije određena su načela prostornog uređenja i utvrđeni ciljevi prostornog razvoja te organizacija, zaštita, korištenje i namjena prostora Županije. Prostorni plan Županije sadrži prostornu i gospodarsku strukturu Županije, sustav središnjih naselja regionalnog značenja, sustav razvojne regionalne infrastrukture, osnove za uređenje i zaštitu prostora, prostorna mjerila i smjernice za gospodarski razvoj, za očuvanje i unapređenje prirodnih, kulturno-povijesnih i krajobraznih vrijednosti, mjere za unapređenje i zaštitu okoliša te druge elemente od važnosti za Županiju.

Prostorni plan uređenja Općine Molve

Općina Molve kao jedinica lokalne samouprave prva je od općina Koprivničko-križevačke županije koja je izradila Prostorni plan uređenja Općine Molve, u skladu sa odredbama Zakona o prostornom uređenju («Narodne novine» 30/94, 68/98, 61/00 i 32/02), te Pravilnikom o sadržaju, mjerilima kartografskog prikaza, obveznim prostornim pokazateljima i standardu elaborata prostornih planova («Narodne novine» 106/98).

Prostorni plana uređenja Općine Molve usvojen je na sjednici Općinskog vijeća Molve održanoj 14. 11. 2000. godine, a Odluka o donošenju Prostornog plana uređenja Općine Molve objavljena je u «Službenom glasniku Koprivničko-križevačke županije» broj 11/2000.

4.1.2. OSTALA DOKUMENTACIJA

- Izvješće o stanju u prostoru i Program mjera za

unapređenje stanja u prostoru Koprivničko-Križevačke županije, Županijski Zavod za prostorno uređenje, Koprivnica, svibanj 2002. godina

- Izvješće o zaštiti okoliša Koprivničko-Križevačke županije, Županijski zavod za prostorno uređenje, Koprivnica 1995.

- Plan obrane od poplava na lokalnim vodama (Službeni glasnik Koprivničko-Križevačke županije 4/98)

- Studija vodoopskrbe Županije Koprivničko-križevačke, Dippold&Gerold, Hidroprojekt 91, Zagreb 1995.

- Studija odvodnje i pročišćavanja otpadnih voda za područje Koprivničko-križevačke županije, IGH, Zavod za hidrotehniku, Zagreb, 1998.

- Studija plinifikacije Koprivničko-križevačke županije, KOD d.o.o. Koprivnica, 1998.

- Studija prometa Koprivničko-križevačke županije, CPA-Centar za prostorno uređenje i arhitekturu d.o.o. Zagreb, 1998.

- Studija zaštite prirodne baštine Koprivničko-križevačke županije, URB ING d.o.o. za prostorno uređenje i zaštitu okoliša, Zagreb, 1998.

- Socijologijska studija Koprivničko-križevačke županije, Institut za društvena istraživanja, Zagreb 1998.

- Demografska studija Koprivničko-križevačke županije, Hrvatski zemljopis - Geografski institut «Petar Matković», Zagreb, 1998.

- Program gospodarenja otpadom za područje Koprivničko-križevačke županije, IPZ Uniprojekt MCF, Zagreb, 1999.

- Studija zaštite kulturne baštine Koprivničko-križevačke županije, Ministarstvo kulture, Uprava za zaštitu kulturne baštine, Zagreb, 1999.

- Strategija prometnog razvitka Republike Hrvatske, Ministarstvo pomorstva, prometa i veze, Zagreb, 1999.

- Elektroenergetski razvitak na području HEP DP «Elektre» Koprivnica i Koprivničko-križevačke županije

5. ANALIZA PROVOĐENJA PROGRAMA MJERA U SEGMENTU IZRADE DOKUMENATA PROSTORNOG UREĐENJA ZA RAZDOBLJE OD SIJEČNJA 2001. DO SIJEČNJA 2003. GODINE.

U prethodnom Programu mjera donošenom za razdoblje siječanj 2001.- siječanj 2003. godine ukazana je potreba za izradom slijedeće dokumentacije:

5.1. URBANISTIČKI PLAN UREĐENJA (UPU)

Prethodnim Programom mjera utvrđena je obveza izrade Urbanističkog plana uređenja za centralni dio naselja Molve, pri čemu je granice obuhvata određena Prostornim planom uređenja Općine Molve.

5.1.1. Urbanistički plan uređenja centra naselja Molve

S obzirom na društvene promjene, koje su se u međuvremenu dogodile, a koje imaju direktnog utjecaja na realizaciju plana (promjena vlasničkih odnosa, intenzivna izgradnja javnih objekata u centru naselja, intenzivna izgradnja komunalne infrastrukture), u prethodnom razdoblju planirana je izrada Urbanističkog plan uređenja centra Molvi. Planom je trebalo biti prvenstveno utvrđeno:

1. Osnovni uvjeti korištenja i namjene javnih i drugih površina
2. Prometna, ulična i komunalna infrastruktura,
3. Smjernice za oblikovanje, korištenje i uređenje prostora
4. Odredbe za provođenje plana.

5.2. DETALJNI PLANOVI UREĐENJA (DPU)

Naselje Molve, s obzirom na svoju veličinu, smještaj u prostoru općine, centralitet i razvojni potencijal, treba imati odgovarajuću detaljnu urbanističku dokumentaciju, kojom će biti regulirani načini i uvjeti izgradnje na općinskom području. Pokrivenost područja naselja Molve detaljnim planovima naročito je dobila na važnosti činjenicom da je Zakonom o prostornom uređenju regulirano da za zahvate u prostoru na području za koje je donesen detaljni plan uređenja nije potrebno izdavanje lokacijske dozvole, čime je znatno ubrzana procedura u procesu građenja.

5.2.1. Detaljni plan uređenja poslovno-radne zone BRZDELJEVA u Molvama

Kako postoji potreba osiguravanja novih lokacija za gradnju poslovnih sadržaja u Molvama, prethodnim se Programom predviđala izrada Detaljnog plana uređenja poslovno-radne zone BRZDELJEVA u Molvama, pri čemu je granice obuhvata određena Prostornim planom uređenja Općine Molve.

Od gore navedene planske dokumentacije navedene u prethodnom Programu mjera kao potreba za izradom, nije do danas izrađeno ništa.

Do danas donesen je samo Prostorni plan Koprivničko-križevačke županije («Službeni glasnik Koprivničko-križevačke županije» broj 8/01).

6. ANALIZA PROVOĐENJA PROGRAMA MJERA U SEGMENTU KOMUNALNE I GOSPODARSKE INFRASTRUKTURE OD SIJEČNJA 2001. DO SIJEČNJA 2003. GODINE

U proteklom razdoblju izvršena su značajna ulaganja na komunalnom i gospodarskom opremanju općine i naselja, kao što je:

6.1. PROMETNICE

- asfaltirana je ulica u naselju Molve Grede
- asfaltirane su staze oko crkve u Molvama
- uređene su pješačke staze betonskim opločnicima na groblju u Molvama
- pošljunčeni su poljskih putova

6.1.1. KOMUNALNA INFRASTRUKTURA

- izgrađena je vodovodna distributivna mreža u naselju Molve Grede
- izgrađen prijelaz magistralnog vodovoda mostom preko rijeke Drave za naselje Repaš
- u izgradnji je sekundarni vodovod u naselju Repaš
- izgrađeno je 50% kanalizacije naselja Molve, ostali dio je u izgradnji
- izgrađen je prijelaz plinovoda mostom preko rijeke Drave za naselje Repaš.
- izgrađena je plinska mreža u naselju Repaš,
- postavljena bazna stanica GSM- Cronet (pozivni 098) u naselju Molve

6.1.2. JAVNI OBJEKTI

- izrađena je područna škola Repaš
- izgrađen je sportski park sa svlačionicama na nogometnom igralištu u Molvama
- uređena mjesna tržnica u Molvama
- rekonstruirano rukometno igralište kraj škole u Molvama
- adaptirane prostorije u Vatrogasnom domu u Molvama
- uređene podrumске prostorije u Vatrogasnom domu Molve-Grede
- opremljen prostor za Narodnu knjižnicu

6.1.3. PROJEKTNJA DOKUMENTACIJA

- izvršena je digitalizacija katastarskih planova i geodetsko snimanje
- izrađen je glavni projekt za uređaj za pročišćavanje otpadnih voda sa pristupnim putem u Jentrotine
- izrađena je Studija utjecaja na okoliš odlagališta otpada I kategorije «Gajić» Molve
- izrađeno Idejno rješenje za dogradnju vatrogasnog doma u Molvama

7. ZAVRŠNE ODREDBE

U skladu sa člankom 11a Zakona o prostornom

uređenju («Narodne novine» broj 30/94, 68/98, 35/99, 61/00 i 32/02), Jedinštveni upravni odjel Općine Molve dužan je Ministarstvu zaštite okoliša i prostornog uređenja, Službi za prostorno uređenje, zaštitu okoliša, graditeljstvo i imovinsko-pravne poslove Ureda državne uprave u Koprivničko-križevačke županiji, Zavodu za prostorno uređenje Koprivničko-križevačke županije dostaviti Izvješće odnosno njegove izmjene i dopune u roku od 15 dana od dana objave u Službenom glasniku Koprivničko - križevačke županije.

Izvješće o stanju u prostoru Općine Molve objavit će se u «Službenom glasniku Koprivničko-križevačke županije».

**OPĆINSKO VIJEĆE
OPĆINE MOLVE**

Klasa: 350-02/03-02/01
Urbroj: 2137/17-03-1
Molve, 02. svibnja 2003.

Predsjednik:
Ivan Kolar, v.r.

11.

Na temelju članka 11. Zakona o prostornom uređenju («Narodne novine» broj 30/94, 68/98, 61/00 i 32/02) i članka 20. Statuta Općine Molve («Službeni glasnik Koprivničko - križevačke županije» broj 11/01), Općinsko vijeće Općine Molve na 35. sjednici održanoj 02. svibnja 2003. donijelo je

**PROGRAM MJERA
ZA UNAPREĐENJE STANJA U PROSTORU
OPĆINE MOLVE (2003.-2004.)**

1. OPĆE ODREDBE

Članak 1.

Program mjera za unapređenje stanja u prostoru na području Općine Molve (u nastavku teksta: Program mjera) temelji se na Zakonu o prostornom uređenju («Narodne novine» broj 30/94, 68/98, 61/00 i 32/02) i na Izvješću o stanju u prostoru za Općinu Molve (u nastavku teksta: Izvješće).

Članak 2.

Program mjera sadrži procjenu izrade novih, odnosno izmjenu i dopunu postojećih dokumenata prostornog uređenja, potrebu pribavljanja podataka i stručnih podloga za njihovu izradu, te druge mjere od značaja za izradu i donošenje tih dokumenata.

Programom mjera utvrđuje se potreba uređenja zemljišta, razina uređenja zemljišta, izvori za financiranje njegovog uređenja te rok u kojem je obređeno zemljište potrebno urediti za planiranu namjenu.

Članak 3.

Program mjera donosi se za dvogodišnje razdoblje.

2. TEMELJNA ODREĐENJA

Članak 4.

Općina Molve ovim Programom mjera osigurava provođenje politike prostornog uređenja, temeljenje na zakonskim načelima a sukladno Strategiji i Programu prostornog uređenja Republike Hrvatske, te Izvješću o stanju u prostoru na području Općine Molve.

Učinkovitost prostornog uređenja osigurat će se donošenjem prostornih planova kojima će se utvrditi svrhovita organizacija, korištenje i namjena prostora, kao i mjerila i smjernice za uređenje i zaštitu prostora Općine Molve.

Članak 5.

Osnovni cilj donošenja ovog Programa mjera je zaštita prostora, kako njegovih prirodnih tako i kulturnih vrijednosti, a sve u skladu s održivim razvitkom. Mjerama se trebaju sanirati postojeće negativnosti u prostoru i u buduću spriječiti slične pojave. Ovim mjerama nastojat će se dati smjernice za postizanje što kvalitetnijeg stanovanja i načina života.

Dosadašnji prostorni planovi nisu bili usklađeni s novim procesima u prostoru. Ovim mjerama zadat će se smjernice kod izrade novih prostornih planova kako bi se prostorni razvitak mogao nesmetano i spontano odvijati. Kod izrade nove dokumentacije trebat će voditi računa o svim faktorima u prostoru.

Članak 6.

Izradom i donošenjem novog prostornog plana (Prostorni plan uređenja Općine Molve), Općina Molve je ispunila obvezu prema Zakonu o prostornom uređenju («Narodne novine» broj 30/94, 68/98, 61/00 i 32/02) prema kojem sve jedinice lokalne samouprave moraju donijeti Prostorne planove. Time je Općina Molve donekle stvorila prostorne i sve druge uvjete za gospodarski i društveni razvitak na osnovi valorizacije svog geoprometnog položaja na razini države, te administrativnog, političkog i kulturnog središta ovog

dijela Koprivničko-križevačke županije.

U Prostornom plan uređenja Općine Molve posebno je razmotren i određen položaj naselja Molve u odnosu na infrastrukturne koridore od državnog značaja. Glede gospodarskog razvitka kritički je analiziran dosadašnji razvoj gospodarskih kapaciteta, kao i otvaranje proizvodnih zona na području grada, a u skladu sa novim društveno-gospodarskim odnosima i tržišnim zakonitostima.

Članak 7.

Budući je Prostorni plan uređenja Općine Molve («Službeni glasnik Koprivničko-križevačke županije» broj 11/2000), izrađen i usvojen godinu dana prije Prostornog plana Koprivničko-križevačke županije, te da su od njegova donošenja protekle 3 godine u kojima su se desile znatne političke, društvene i gospodarske promjene, Općina Molve kreće u Izmjenu i dopunu Prostornog plana uređenja Općine Molve. U međuvremenu pokrenute su mnoge inicijative raznih udruga i susjednih općina koje traže brisanje hidroelektrane Novo Virje iz svih dokumenata prostornog uređenja kako na općinskoj tako i na županijskoj i državnoj razini. Inicijativa se pokreće na osnovu dosadašnjeg saznanja o negativnom utjecaju hidroelektrane na okoliš koji se na ovom području ubraja u visokovrijedno i najvećim dijelom zaštićeno područje.

Članak 8.

Izradama urbanističkih planova uređenja i detaljnih planova uređenja usklađivati će se prostorna rješenja s novim društvenim odnosima, te sa opravdanim zahtjevima vlasnika i korisnika prostora.

Članak 9.

Za potrebe izrade i donošenja novih planova sustavno će se pribavljati i izrađivati:

- kartografske i geodetsko-katastarske osnove,
- studije, programi, idejna rješenja i druga odgovarajuća dokumentacije,
- podaci o vlasništvu zemljišta i građevina,
- podaci o predviđenom razvitku u prostoru,
- drugi podaci i dokumentacija od interesa za sustav prostornog uređenja.

3. PROCJENA POTREBE IZRADJE PROSTORNO PLANSKE DOKUMENTACIJE

Članak 10.

3.1. IZRADA NOVIH PLANOVA UREĐENJA OPĆINSKOG ZNAČAJA

3.1.1. IZMJENA I DOPUNA PROSTORNOG PLAN UREĐENJA OPĆINE MOLVE

U skladu sa Zakonom o prostornom uređenju («Narodne novine» broj 30/94, 68/98, 61/00 i 32/02) i potrebama navedenim člankom 7 ovog Programa mjera, Općina Molve odlučila je krenuti u izradu Izmjena i dopuna Prostornog plana Općine Molve.

Predmetne Izmjene i dopune Prostornog plan uređenja Općine Molve odnose se prije svega na:

- korekcije građevinskog područja
- korekcija gospodarske zone
- korekcija udaljenosti gospodarskih građevina (tovilišta) od građevnog područja, te državnih, županijskih i lokalnih cesta
- nastale promjene u pogledu gradnje hidroelektrane Novo Virje

3.1.2. URBANISTIČKI PLAN UREĐENJA GOSPODARSKE ZONE «BRZDELJEVA» U NASELJU MOLVE

Ovim Programom se određuje obveza izrade Urbanističkog plana uređenja za gospodarsku zonu BRZDELJEVA, pri čemu će granice obuhvata biti određene Izmjenom i dopunom Prostornog plana uređenja Općine Molve.

S obzirom na gospodarske promjene, koje su se u međuvremenu dogodile, a koje imaju direktnog utjecaja na realizaciju plana (promjena vlasničkih odnosa, povećana potražnja građevinskog zemljišta za izgradnju poslovnih i industrijskih građevina malih i srednjih poduzetnika, intenzivna izgradnja komunalne infrastrukture), u narednom razdoblju se planira izrada Urbanističkog plan uređenja gospodarske zone BRZDELJEVA. Planom će biti prvenstveno utvrđeno:

1. Osnovni uvjeti korištenja i namjene javnih i drugih površina
2. Prometna, ulična i komunalna infrastruktura,
3. Smjernice za oblikovanje, korištenje i uređenje prostora
4. Odredbe za provođenje plana.

Pravilnikom o sadržaju, mjerilima kartografskog prikaza, obveznim prostornim pokazateljima i standardu elaborata prostornih planova («Narodne novine» 106/98) detaljno je određen sadržaj Urbanističkog plana uređenja.

Urbanistički plan uređenja donosi Općinsko vijeće, po pribavljenoj suglasnosti nadležne službe Ureda državne uprave u Koprivničko-križevačkoj

županiji, koji pak spomenutu suglasnost izdaje po prethodno pribavljenom mišljenju županijskog Zavoda za prostorno uređenje.

3.1.3. DETALJNI PLAN UREĐENJA GOSPODARSKE ZONE «ZDELJA» U NASELJU MOLVE

Kako postoji potreba osiguravanja novih lokacija za gradnju poslovnih sadržaja u Molvama, ovim se Programom predviđa izrada Detaljnog plana uređenja gospodarske zone ZDELJA u Molvama, pri čemu će granice obuhvata biti određene Izmjenom i dopunom Prostornog plana uređenja Općine Molve.

3.1.4. DETALJNI PLAN UREĐENJA GOSPODARSKE ZONE NASELJA MOLVE-GREDE

Kako postoji potreba uređenja zemljišta infrastrukturom novih lokacija za gradnju poslovnih sadržaja u naselju Molve- Grede, ovim se Programom mjera predviđa izrada Detaljnog plana uređenja gospodarske zone u naselju Molve- Grede, pri čemu će granice obuhvata biti određene Izmjenom i dopunom Prostornog plana uređenja Općine Molve.

Obje lokacije, s obzirom na svoju veličinu, namjenu i razvojni potencijal, trebaju imati odgovarajuću detaljnu urbanističku dokumentaciju, kojom će biti regulirani načini i uvjeti izgradnje gospodarske zone. Pokrivenost područja naselja detaljnim planovima naročito je dobila na važnosti činjenicom da je Zakonom o prostornom uređenju regulirano da za zahvate u prostoru na području za koje je donesen detaljni plan uređenja nije potrebno izdavanje lokacijske dozvole, čime je znatno ubrzana procedura u procesu građenja.

Detaljni plan uređenja donosi Općinsko vijeće, a prethodi mu javna rasprava (prema Uredbi o javnoj raspravi u postupku za donošenje prostornih planova, «Narodne novine» 101/98). Sadržaj Detaljnog plana uređenja detaljno je određen Pravilnikom o sadržaju, mjerilima kartografskog prikaza, obveznim prostornim pokazateljima i standardu elaborata prostornih planova («Narodne novine» 106/98).

Ovim Programom predviđa se izrada sljedećih Detaljnih planova uređenja :

3.2. POTREBA IZRADE DOKUMENATA PROSTORNOG UREĐENJA OD ŽUPANIJSKOG ZNAČAJA

3.2.1. Prostorni plan područja posebnih obilježja (PPPPO) za područje rijeke Drave

To je područje specifičnih prirodnih obilježja, a koje se proteže na više susjednih općina kroz čije područje teče rijeka Drava. Granica zahvata određena je Prostornim planom Koprivničko-križevačke županije. U tom Planu odredit će se organizacija prostora, mjere korištenja i mogućnost razvoja, uređenja i zaštite tog područja s aktivnostima koje imaju prednost, mjere za unapređenje i zaštitu okoliša.

4. PRIBAVLJANJE PODATAKA I STRUČNIH PODLOGA ZA IZRADU PLANOVA PROSTORNOG UREĐENJA

Članak 11.

Za potrebe izrade prostornih planova i drugih dokumenata prostornog uređenja pribavit će se ili izraditi:

1. Katastarska i osnova-državna karta (nova izmjera u mj 1:5.000) za potrebe izrade Izmjene i dopune PPUO Molve na elektronskom mediju
2. Reambulirana katastarsko-geodetska osnova u mj. 1:1.000 na prozirnem nositelju i magnetnom mediju za potrebe izrade Urbanističkog plana uređenja i Detaljnih planova uređenja
3. Digitalni orto-foto planovi
4. Druge katastarsko-geodetske osnove za potrebe izvršenja ovog Programa mjera,
5. Podaci o vlasništvu zemljišta i građevina,
6. Podaci vlasnika zemljišta ili građevina o predviđenom razvitku u prostoru,
7. Podaci o planiranom razvitku prometne, komunalne i druge infrastrukture, potrebni za izradu planova,
8. Drugi podaci i stručne podloge potrebni za izradu prostornih planova.

Podaci o kartografskim materijalima moraju sadržavati stvarno stanje izgrađenosti zgrada, infrastrukturnih vodova (nadzemnih i podzemnih), cesta i drugih objekata, te posebno u sastavu parcelacije terena i vlasničkih situacija, tj. ažuriranje kartografskih podloga.

Sve kartografske i geodetske podloge trebale bi biti izrađene i u digitalnom obliku u skladu sa uvođenjem informacijske tehnologije u sustav prostornog planiranja i uređenja prostora. Općina Molve, Ured državne uprave u Koprivničko-križevačkoj županiji Ispostava Đurđevac, te Zavod za prostorno uređenje Koprivničko-križevačke županije Koprivnica trebaju se što prije međusobno informatički povezati i raditi na uspostavi GIS-a. GIS će omogućiti automatizirano praćenje pojava i procesa u prostoru što omogućuje veću brzinu reagiranja na pojave i procese u prostoru.

5. SADRŽAJ DOKUMENATA PROSTORNOG UREĐENJA

Članak 12.

Sadržaj dokumenata prostornog uređenja predviđenih za izradu ovim Programom mjera određen je Pravilnikom o sadržaju, mjerilima kartografskih prikaza, obaveznim prostornim pokazateljima i standardu elaborata prostornih planova («Narodne novine» broj 106/98).

Pravilnikom se određuju: sadržaj, mjerila kartografskog prikaza prostornih planova, obvezni brojevi i grafički prostorni pokazatelji s planskim znakovljem i standard elaborata.

Članak 13.

Za zahvate u prostoru na području Općine Molve za koje Lokacijsku dozvolu izdaje Ministarstvo, kao i za zahvate u prostoru određene Programom mjera Koprivničko-križevačke županije, Lokacijska dozvola utvrđivat će se na temelju Stručne podloge.

Na temelju čl. 8 i 37a Zakona o prostornom uređenju («Narodne novine» broj 30/94, 68/98, 61/00, 32/02) stručnu podlogu izrađuje pravna osoba registrirana za stručne poslove prostornog uređenja. Stručna podloga za izdavanje Lokacijske dozvole sadrži elemente zahvata u prostoru i moguće utjecaje toga zahvata na okoliš određene dokumentima prostornog uređenja.

6. DONOŠENJE PROSTORNIH PLANOVA

Članak 14.

Uredbom o javnoj raspravi u postupku donošenja prostornih planova («Narodne novine» broj 101/98) određuje se način i postupak provođenja javne rasprave o prijedlogu prostornog plana te prijedlogu izmjena, dopuna i stavljanja izvan snage prostornog plana, te način i sudjelovanje u tom postupku tijela državne uprave, jedinica lokalne samouprave, pravnih osoba s javnim ovlastima i građana (u daljnjem tekstu: sudionici u javnoj raspravi).

Nakon objave javne rasprave prijedlog prostornog plana stavlja se na javni uvid, a nositelj izrade sa stručnim izrađivačem organizira jedno ili više javnih izlaganja radi obrazloženja bitnih rješenja, smjernica i mjera, odnosno razloga za stavljanja izvan snage prostornog plana.

U javnoj raspravi sudionici daju očitovanja, prijedloge i primjedbe na prijedlog prostornog plana u roku i na način koji propisuje Uredba o javnoj raspravi u postupku donošenja prostornih planova.

7. FINACIRANJE PROGRAMA MJERA

Članak 15.

Sredstva za izradu dokumenata prostornog uređenja utvrđenih ovim programom mjera osiguravaju se u proračunu Općine Molve.

8. UREĐENJE GRAĐEVINSKOG ZEMLJIŠTA

Članak 16.

Na temelju Zakona o prostornom uređenju («Narodne novine» broj 30/94, 68/98, 61/00 i 32/02) i Zakona o komunalnom gospodarstvu («Narodne novine» broj 26/03 – pročišćeni tekst), Općina Molve izradila je godišnji Program održavanja komunalne infrastrukture u 2003. godini na području Općine Molve i Program gradnje objekata i uređaja komunalne infrastrukture za razdoblje od 2002. do 2006. godine (dalje u tekstu Programi), a koji obuhvaćaju:

- Pripreme radnje (izradu planske dokumentacije, parcelaciju zemljišta, imovinsko-pravne postupke za formiranje građevinskih čestica).

- Opremanje zemljišta komunalnom infrastrukturom (izrada projektne dokumentacije za objekte i uređaje komunalne infrastrukture- javne prometnice, zelene površine, pješačke, biciklističke i druge staze, javna rasvjeta, uređaji elektroopskrbe, telekomunikacija, plinoopskrba, vodoopskrba, odvodnja, pročišćavanje otpadnih voda i drugi objekti uređenja prostora predviđeni planskim dokumentom).

- obračun i naplata troškova uređenja zemljišta (izračun cijene koštanja uređenja zemljišta, donošenje potrebnih općinskih odluka za izvršenje obveze plaćanja komunalnog doprinosa korisnicima prostora u skladu sa Zakonom o komunalnom gospodarstvu, naplata uređenja korisnicima uređenog prostora).

Članak 17.

Programne navedene u članku 16. Općina Molve donijela je kao zaseban dio Programa mjera za unapređenje stanja u prostoru.

Tim je Programima određena koncepcija realizacije prostornih planova čija se izrada određuje ovim Programom mjera. Program će se bazirati na Planu rada jedinice lokalne samouprave i na općinskom proračunu.

Članak 18.

Za razdoblje važenja ovog Programa mjera

utvrđuje se potreba uređenja građevinskog zemljišta, razina uređenja, predvidiva potrebna sredstva, izvori financiranja, kao i rokovi u kojima se planira uređenje određenog zemljišta, odnosno izgradnja pojedine građevine, instalacije ili uređaja.

Članak 19.

Godišnjim Programom utvrđuju se i ukupna financijska sredstva potrebna za realizaciju Programa, te način njegova osiguranja.

Izvori financiranja radova predviđenih u Programima su slijedeći:

- proračun Općine Molve
- komunalni doprinosi
- ostali izvori

Visinu komunalnog doprinosa i komunalne naknade kao izvora financiranja za izgradnju i uređivanje građevina i prostora utvrdit će svojom odlukom Općinsko vijeće Općine Molve.

9. ZAVRŠNE ODREDBE

Članak 20.

U skladu sa člankom 11a Zakona o prostornom uređenju («Narodne novine» broj 30/94, 68/98, 35/99, 61/00, 32/02), Jedinствени upravni odjel Općine Molve dužan je Ministarstvu zaštite okoliša i prostornog uređenja, Službi za prostorno uređenje, zaštitu okoliša, graditeljstvo i imovinsko-pravne poslove Ureda državne uprave u Koprivničko-križevačkoj županiji i Županijskom zavodu za prostorno uređenje Koprivničko-križevačke županije dostaviti Izvješće i Program mjera, odnosno njihove izmjene i dopune u roku od 15 dana od dana objave u «Službenom glasniku Koprivničko-križevačke županije».

Ovaj Program mjera stupa na snagu danom objave se u «Službenom glasniku Koprivničko-križevačke županije».

OPĆINSKO VIJEĆE
OPĆINE MOLVE

Klasa: 350-02/03-02/01
Urbroj: 2137/17-03-2
Molve, 02. svibnja 2003.

Predsjednik:
Ivan Kolar, v.r.

12.

Na temelju članka 28. Zakona o proračunu («Narodne novine» broj 92/94), članka 16. Uredbe o računovodstvu proračuna («Narodne novine» broj 96/94, 108/96, 119/01 i 74/02), članka 8. stavak 1. Pravilnika o financijskom izvještavanju u proračunskom računovodstvu («Narodne novine» broj 74/02, 3/03 i 12/03) i članka 20. Statuta Općine Molve («Službeni glasnik Koprivničko-križevačke županije» broj 11/01) Općinsko vijeće Općine Molve na 35. sjednici održanoj 02. svibnja 2003. donijelo je

Z A K L J U Č A K **o usvajanju Financijskih izvješća** **Proračuna Općine Molve za razdoblje od** **01. siječnja do 31. ožujka 2003. godine.**

I.

Usvajaju se Financijska izvješća Proračuna Općine Molve za razdoblje 01. siječnja do 31. ožujka 2003. godine i to:

1. Izvještaja o prihodima i rashodima, primicima i izdacima za razdoblje od 01. siječnja do 31. ožujka 2003. godine, koji čine:

- ukupni prihodi i primici u iznosu 5.544.732,31 kuna
- ukupni rashodi i izdaci u iznosu 5.383.948,80 kuna
- razlika prihoda i primitaka, rashoda i izdataka (prihoda i primitaka) u iznosu 160.783,51 kuna

2. Izvještaj o novčanim tijekovima za razdoblje od 01. siječnja do 31. ožujka 2003. godine

3. Izvještaj o obvezama za razdoblje 01. siječnja do 31. ožujka 2003. godine

4. Izvještaj o ostvarenim vlastitim prihodima i rashodima od 01. siječnja do 31. ožujka 2003.

5. Bilješke uz financijska izvješća za razdoblje od 01. siječnja do 31. ožujka 2003. godine

II.

Izvještaj o prihodima i rashodima, primicima i izdacima za razdoblje od 01. siječnja do 31. ožujka 2003. godine, Izvještaj o novčanim tijekovima za razdoblje od 01. siječnja do 31. ožujka 2003., Izvještaj o obvezama za razdoblje 01. siječnja do 31. ožujka 2003. godine, Izvještaj o ostvarenim vlastitim prihodima i rashodima od 01. siječnja do 31. ožujka

2003. i Bilješke uz financijska izvješća za razdoblje od 01. siječnja do 31. ožujka 2003. godine, sastavni su dio ovog Zaključka i nalaze se u prilogu.

III.

Ovaj zaključak objavit će se u «Službenom glasniku Koprivničko-križevačke županije».

OPĆINSKO VIJEĆE
OPĆINE MOLVE

Klasa: 400-04/03-01/04

Urbroj: 2137/17-03-7

Molve, 2. svibnja 2003.

Predsjednik:
Ivan Kolar, v.r.

13.

Na temelju članka 31. Zakona o lokalnoj i područnoj (regionalnoj) samoupravi («Narodne novine» broj 32/01) i članka 20. Statuta Općine Molve («Službeni glasnik Koprivničko-križevačke županije» broj 11/01) Općinsko vijeće Općine Molve na 36. sjednici održanoj 05. lipnja 2003. donijelo je

ODLUKU

o izmjeni Odluke o naknadi troškova članovima Općinskog vijeća i članovima radnih tijela Općinskog vijeća za prisustvovanje sjednicama

Članak 1.

U Odluci o naknadi troškova članovima Općinskog vijeća Općine Molve («Službeni glasnik Koprivničko-križevačke županije» broj 7/01) članak 1. mijenja se i glasi:

Naknada troškova članovima Općinskog vijeća Općine Molve i članovima radnih tijela Općinskog vijeća za prisustvovanje sjednicama, za obavljanje drugih poslova iz djelokruga Općinskog vijeća i njegovih radnih tijela i službena putovanja određuje se u iznosu od 600,00 kuna brutto.

Članak 2.

Ova Odluka objavit će se u «Službenom glasniku Koprivničko-križevačke županije».

OPĆINSKO VIJEĆE
OPĆINE MOLVE

Klasa: 021-05/03-01/37

Urbroj: 2137/17-03-1

Molve, 05. lipnja 2003.

Predsjednik:
Ivan Kolar, v.r.

OPĆINA PODRAVSKE SESVETE

AKTI OPĆINSKOG VIJEĆA

8.

Na temelju članka 88. stavak 3. Zakona o financiranju jedinica lokalne i područne (regionalne) samouprave («Narodne novine» broj 117/93, 69/97, 33/00, 73/00, 127/00, 59/01, 107/01, 117/01 i 150/02) i članka 29. stavak 1. podstavak 3. Statuta Općine Podravske Sesvete («Službeni glasnik Koprivničko-križevačke županije» broj 12/01), Općinsko vijeće Općine Podravske Sesvete na 24. sjednici održanoj 29. travnja 2003., donijelo je

ZAKLJUČAK

o prihvatanju izvješća o obavljenoj reviziji Proračuna Općine Podravske Sesvete za 2002. godinu

I.

Prihvaća se izvješće o obavljenoj reviziji proračuna

Općine Podravske Sesvete za 2002. godinu od strane Državnog ureda za reviziju, Područnog ureda Koprivnica, Klasa: 041-01/02-01/17, Urbroj: 613-08-03-2, od 25. ožujka 2003. godine.

II.

Ovaj Zaključak objavit će se u «Službenom glasniku Koprivničko-križevačke županije».

OPĆINSKO VIJEĆE
OPĆINE PODRAVSKE SESVETE

Klasa: 041-01/03-01/01

Urbroj: 2137/24-03-2

Podravske Sesvete, 29. travnja 2003.

Predsjednik:
Ivan Derežić, v.r.

OPĆINA SOKOLOVAC

AKTI JEDINSTVENOG UPRAVNOG ODJELA

1.

Nakon uspoređivanja s izvornim tekstom utvrđena je pogreška u Proračunu Općine Sokolovac za 2003. godinu objavljenom u «Službenom glasniku Koprivničko-križevačke županije» broj 11/02 od 20. prosinca 2002., te se daje

ISPRAVAK

Proračuna Općine Sokolovac za 2003. godinu

U članku 2. razred 3 - Rashodi umjesto broja: «450.000,00» treba stajati broj: «1.640.000,00».

U članku 2. razred 3, skupini, 31, podskupini 311 - Plaća umjesto broja: «247.000,00» treba stajati broj: «211.000,00».

U članku 2. razredu 3, skupini 38 - Ostali rashodi umjesto broja: «280.000,00» treba stajati broj: «289.000,00».

U članku 2. razredu 3, skupini 38, podskupini 381 - Tekuće donacije umjesto broja: «220.000,00» treba

stajati broj: «229.000,00».

U članku 2. razredu 3, skupini 38, podskupini 381, odjeljku 3811 - Tekuće donacije u novcu umjesto broja: «220.000,00» treba stajati broj «229.000,00».

U članku 3. razdjelu 4 - Društvene djelatnosti, razredu 3 - Rashodi umjesto broja : «287.000,00» treba stajati broj: «296.000,00».

U članku 3. razdjelu 4, razredu 3, skupini 38 - Ostali rashodi umjesto broja: «197.000,00» treba stajati broj: «206.000,00».

U članku 3. razdjelu 4, razredu 3, skupini 38, podskupini 381 - Tekuće donacije umjesto broja: «197.000,00» treba stajati broj: «206.000,00».

U članku 3. razdjelu 4 - Društvene djelatnosti u redu Ukupno razdjel 4 umjesto broja : «287.000,00» treba stajati broj: «296.000,00».

Klasa: 023-05/03-01/09

Urbroj: 2137/14-03-1

Sokolovac, 09. lipnja 2003.

JEDINSTVENI UPRAVNI ODJEL

OPĆINA SVETI PETAR OREHOVEC

AKTI OPĆINSKOG VIJEĆA

3.

Na temelju članka 46. i 47. Zakona o proračunu («Narodne novine» broj 92/94), a u skladu sa člankom 16. Uredbe o računovodstvu proračuna («Narodne novine» broj 96/94, 108/96, 119/01 i 74/02), te članka 8. Stavak 1. Pravilnika o financijskom izvještavanju u proračunskom računovodstvu («Narodne novine» broj 74/02, 3/03 i 12/03) i članka 17. Statuta Općine Sveti Petar Orehovec («Službeni glasnik Koprivničko-križevačke županije» broj 12/01), Općinsko vijeće Općine Sveti Petar Orehovec na 13. sjednici održanoj 29. svibnja 2003. donijelo je

ZAKLJUČAK

o usvajanju financijskih izvještaja Proračuna Općine Sveti Petar Orehovec za 2002. godinu

I.

Usvajaju se financijski izvještaji Proračuna Općine Sveti Petar Orehovec za 2002.godinu i to:

1. Bilanca na datum 31. prosinca 2002. godine.
2. Izvještaj o prihodima i rashodima, primicima i izdacima za razdoblje od 01. siječnja do 31. prosinca 2002.
3. Promjene u vrijednostima i obujmu imovine i

obveza za razdoblje od 01.siječnja do 31. prosinca 2002.

4. Izvještaj o obvezama za 01. listopada - 31. prosinca 2002. godine.

5. Izvještaj o novčanim tijekovima za razdoblje od 01. siječnja do 31. prosinca 2002.

6. Izvještaj o ostvarenim vlastitim prihodima i rashodima za razdoblje od 01. siječnja do 31. prosinca 2002.

7. Izvještaj o rashodima prema funkcijskoj klasifikaciji za razdoblje od 01. siječnja do 31. prosinca 2002. godine.

8. Bilješke uz funkcijske izvještaje.

II.

Ovaj Zaključak objavit će se u «Službenom glasniku Koprivničko-križevačke županije».

OPĆINSKO VIJEĆE
OPĆINE SVETI PETAR OREHOVEC

Klasa: 400-05/03-01/02

Urbroj: 2137/20-03-1

Sveti Petar Orehovec, 29. svibnja 2003.

Predsjednik:

Josip Ruganec, v.r.

4.

Na temelju članka 73. Zakona o financiranju jedinica lokalne i područne (regionalne) samouprave («Narodne novine» broj 117/93, 69/97, 33/00, 73/00, 127/00, 59/01, 107/01, 117/01 i 150/02) i članka 17. Statuta Općine Sveti Petar Orehovec («Službeni glasnik Koprivničko-križevačke županije» broj 12/01), Općinsko vijeće Općine Sveti Petar Orehovec na 13. sjednici održanoj 29. svibnja 2003. donijelo je

ZAKLJUČAK
o rasporedu viška prihoda nad rashodima po
Godišnjem obračunu Proračuna Općine
Sveti Petar Orehovec za 2002. godinu

I.

Ostvareni višak prihoda nad rashodima po Godišnjem obračunu Proračuna Općine Sveti Petar Orehovec za 2002. godinu u svoti od 16.927,00 kuna rasporediti će se u rashode Proračuna za 2003. godinu.

II.

Ovaj Zaključak sastavni je dio Godišnjeg obračuna Proračuna Općine Sveti Petar Orehovec za 2002. godinu i objavit će se u «Službenom glasniku Koprivničko-križevačke županije».

OPĆINSKO VIJEĆE
OPĆINE SVETI PETAR OREHOVEC

Klasa: 400-05/03-01/03
Urbroj: 2137/20-03-1
Sveti Petar Orehovec, 29. svibnja 2003.

Predsjednik:
Josip Ruganec, v.r.

5.

Na temelju članka 20. Zakona o proračunu («Narodne novine» broj 92/94) i članka 17. Statuta Općine Sveti Petar Orehovec («Službeni glasnik Koprivničko-križevačke županije» broj 12/01), Općinsko vijeće Općine Sveti Petar Orehovec na 13. sjednici, održanoj 29. svibnja 2003. donijelo je

ZAKLJUČAK
o usvajanju Izvješća o korištenju
sredstava rezerve Proračuna Općine
Sveti Petar Orehovec za razdoblje od
01. siječnja do 31. siječnja 2002. godine

I.

Usvaja se Izvješće Općinskog poglavarstva o korištenju sredstava Rezerve Proračuna Općine Sveti Petar Orehovec (pozicija 63) za razdoblje od 01. siječnja do 31. prosinca 2002. godine.

II.

Ovaj Zaključak objavit će se u «Službenom glasniku Koprivničko - križevačke županije».

OPĆINSKO VIJEĆE
OPĆINE SVETI PETAR OREHOVEC

Klasa: 400-05/03-01/04
Urbroj: 2137/20-03-1
Sveti Petar Orehovec, 29. svibnja 2003.

Predsjednik:
Josip Ruganec, v.r.

SADRŽAJ

| KOPRIVNIČKO-KRIŽEVAČKA ŽUPANIJA | | | |
|---|-----|--|-----|
| AKTI ŽUPANIJSKE SKUPŠTINE | | | |
| 48. Odluka o mjerama za zaštitu šuma na području Koprivničko-križevačke županije kojima ne gospodare pravne osobe | 265 | Koprivničko-križevačke županije u 2002. godini | 268 |
| 49. Rješenje o izboru predsjednika i članova Savjeta za sigurnost prometa na cestama Koprivničko-križevačke županije | 266 | 54. Zaključak o prihvaćanju Programa provedbe suzbijanja zlouporabe opojnih droga u Koprivničko-križevačkoj županiji za 2003. godinu | 268 |
| 50. Zaključak o usvajanju financijskih izvještaja Županijske uprave za ceste Križevci za 2002. godinu | 267 | 55. Zaključak o davanju mišljenja na izdvajanje naselja Dedina iz sastava Općine Sv. Petar Orehovec u sastav Općine Kalnik | 269 |
| 51. Zaključak o usvajanju Izvješća o radu i utrošku sredstava Javne ustanove za upravljanje zaštićenim dijelovima prirode na području Koprivničko-križevačke županije za 2002. godinu | 267 | 56. Zaključak o usvajanju Financijskog izvještaja o prihodima i primicima, rashodima i izdacima jedinica lokalne samouprave Koprivničko-križevačke županije za 2002. godinu | 269 |
| 52. Zaključak o usvajanju Izvješća o radu Vatrogasne zajednice Koprivničko-križevačke županije za 2002. godinu | 268 | 57. Zaključak o usvajanju Izvješća o korištenju sredstava Proračuna Koprivničko-križevačke županije za 2003. godinu, Nepredviđeni rashodi do visine proračunske pričuve- račun 3851, za razdoblje siječanj-ožujak 2003. godine | 269 |
| 53. Zaključak o prihvaćanju Informacije o problematici zapošljavanja na području | | AKTI ŽUPANIJSKOG POGLAVARSTVA | |
| | | 30. Zaključak o izmjenama i dopunama Zaključka o financiranju minimalnog standarda | |

| | | | |
|---|-----|--|-----|
| osnovnih i srednjih škola Koprivničko-križevačke županije u 2003. godini | 270 | okolija za područje Općine Koprivnički Bregi | 292 |
| 31. Zaključak o izražavanju interesa za opskrbom toplinskom energijom za dio ustanova u vlasništvu Županije na području Grada Koprivnice | 271 | 8. Zaključak o usvajanju Izvješća o obavljenoj reviziji Državnog ureda za reviziju Proračuna Općine Koprivnički Bregi za 2002. godinu | 292 |
| AKTI ŽUPANA | | OPĆINA LEGRAD | |
| 1. Zaključak o proglašenju elementarne nepogode na području Koprivničko - križevačke županije | 271 | AKTI OPĆINSKOG VIJEĆA | |
| AKTI TURISTIČKE ZAJEDNICE | | 17. Odluka o donošenju Plana zaštite od požara i tehnoloških eksplozija za općinu Legrad | 293 |
| 1. Odluka o izmjeni Statuta Turističke zajednice Koprivničko-križevačke županije | 272 | 18. Odluka o agrotehničkim mjerama u poljoprivredi i o mjerama za uređivanje i održavanje poljoprivrednih rudina | 293 |
| OPĆINA DRNJE | | 19. Odluka o izmjenama i dopunama Odluke o upravljanju grobljima na području Općine Legrad | 295 |
| AKTI OPĆINSKOG VIJEĆA | | 20. Zaključak o prihvaćanju Izvješća o obavljenoj reviziji Proračuna Općine Legrad za 2002. godinu | 296 |
| 14. Odluka o dopuni Odluke o mjestima gdje se može prodavati roba izvan prodavaonice | 272 | 21. Rješenje o izboru predsjednika Općinskog vijeća Općine Legrad | 296 |
| 15. Zaključak o usvajanju Financijskog izvješća Proračuna Općine Drnje za razdoblje od 1. siječnja do 31. ožujka 2003. godine | 273 | 22. Program javnih potreba u kulturi na području Općine Legrad u 2003. godini | 296 |
| OPĆINA ĐELEKOVEC | | OPĆINA MOLVE | |
| AKTI OPĆINSKOG VIJEĆA | | AKTI OPĆINSKOG VIJEĆA | |
| 14. Odluka o utvrđivanju cijena usluga na grobljima na području Općine Đelekovec | 273 | 8. Zaključak o prihvaćanju Izvještaja o radu Jedinственог управног одјела Опćине Молве за 2002. годину | 297 |
| 15. Odluka o izmjenama i dopunama Odluke o općinskim porezima | 274 | 9. Zaključak o prihvaćanju Izvješća o stanju u prostoru 2001.-2002. na području Općine Molve | 298 |
| 16. Odluka o izmjenama i dopunama Odluke o komunalnom redu na području Općine Đelekovec | 275 | 10. Izvješće o stanju u prostoru 2001.-2002. na području Općine Molve | 298 |
| OPĆINA FERDINANDOVAC | | 11. Program mjera za unapređenje stanja u prostoru Općine Molve (2003.-2004.) | 308 |
| AKTI OPĆINSKOG VIJEĆA | | 12. Zaključak o usvajanju Financijskih izvješća Proračuna Općine Molve za razdoblje od 01. siječnja do 31. ožujka 2003. godine. | 312 |
| 3. Zaključak o usvajanju Izvješća o stanju u prostoru Općine Ferdinandovac | 275 | 13. Odluka o izmjeni Odluke o naknadi troškova članovima Općinskog vijeća i članovima radnih tijela Općinskog vijeća za prisustvovanje sjednicama | 313 |
| 4. Izvješće o stanju u prostoru na području Općine Ferdinandovac | 276 | OPĆINA PODRAVSKE SESVETE | |
| 5. Program mjera za unapređenje stanja u prostoru Općine Ferdinandovac (2003.-2004.) | 284 | AKTI OPĆINSKOG VIJEĆA | |
| 6. Zaključak o usvajanju financijskih izvješća Proračuna Općine Ferdinandovac za 2002. godinu | 288 | 8. Zaključak o prihvaćanju izvješća o obavljenoj reviziji Proračuna Općine Podravske Sesvete za 2002. godinu | 313 |
| 7. Rješenje o izmjenama i dopunama Rješenja o imenovanju Stručnog povjerenstva za izradu Plana intervencije u zaštiti okoliša za Općinu Ferdinandovac | 289 | OPĆINA SOKOLOVAC | |
| OPĆINA GORNJA RIJEKA | | AKTI JEDINSTVENOG UPRAVNOG ODJELA | |
| AKTI OPĆINSKOG VIJEĆA | | OPĆINA SVETI PETAR OREHOVEC | |
| 6. Odluka o izmjenama i dopunama Odluke o upravljanju grobljima na području Općine Gornja Rijeka | 289 | AKTI OPĆINSKOG VIJEĆA | |
| OPĆINA KLOŠTAR PODRAVSKI | | 1. Ispravak Proračuna Općine Sokolovac za 2003. godinu | 314 |
| AKTI OPĆINSKOG VIJEĆA | | OPĆINA SVETI PETAR OREHOVEC | |
| 26. Odluka o profesionalnom obavljanju dužnosti općinskog načelnika | 290 | AKTI OPĆINSKOG VIJEĆA | |
| OPĆINA KOPRIVNIČKI BREGI | | 3. Zaključak o usvajanju financijskih izvještaja Proračuna Općine Sveti Petar Orehovec za 2002. godinu | 314 |
| AKTI OPĆINSKOG VIJEĆA | | 4. Zaključak o rasporedu viška prihoda nad rashodima po Godišnjem obračunu Proračuna Općine Sveti Petar Orehovec za 2002. godinu | 315 |
| 6. Odluka o mjestima gdje se može prodavati roba izvan prodavaonice na području Općine Koprivnički Bregi | 291 | 5. Zaključak o usvajanju Izvješća o korištenju sredstava rezerve Proračuna Općine Sveti Petar Orehovec za razdoblje od 01. siječnja do 31. siječnja 2002. godine | 315 |
| 7. Rješenje o osnivanju i imenovanju voditelja, zamjenika voditelja i članova Stručnog povjerenstva za izradu prijedloga Plana intervencija u zaštiti | | | |

«Službeni glasnik Koprivničko-križevačke županije» je službeno glasilo Koprivničko-križevačke županije i općina: Drnje, Đelekovec, Ferdinandovac, Gola, Gornja Rijeka, Hlebine, Kalinovac, Kalnik, Kloštar Podravski, Koprivnički Bregi, Koprivnički Ivanec, Legrad, Molve, Novigrad Podravski, Novo Virje, Peteranec, Podravske Sesvete, Rasinja, Sokolovac, Sveti Ivan Žabno, Sveti Petar Orehovec i Virje. Uredništvo: Koprivnica, Ulica Antuna Nemčića 5. Glavni i odgovorni urednik - tajnik Županijske skupštine Koprivničko-križevačke županije Zdravko Lovreković, dipl. iur. - telefon (048) 658-251, telefaks (048) 622-584. List izlazi jedanput mjesečno i prema potrebi. Pretplata za 2003. godinu iznosi 180,00 kn i uplaćuje se na žiro-račun 2386002-1100500793, Rihtarić d.o.o. Koprivnica, Gorička 16. Izdavač: Koprivničko-križevačka županija. Tehnički uređuje i tiska: Rihtarić d.o.o. Koprivnica, Gorička 16, tel. (048) 624-560, fax. (048) 221-347.