Karta zaštićenih područja RH

Predmetno područje: EP Mekiš

N

Legenda

- Lokacija zahvata
- Državna granica RH

Zaštićena područja RH

- regionalni park
- značajni krajobraz

Mjerilo 1:25000

0 0,25 0,5 1 1,5 km

Izvori podataka:
Zaštićena područja RH, DZZP 2011.
TK 1:25000, Državna geodetska uprava

Napomena: Baza se kontinuirano provjerava i nadopunjava - granice zaštićenih područja se provjeravaju i ažuriraju u većem mjerilu. Trenutno su provjerene i digitalizirane u mjerilu 1:25000 sve granice strogih rezervata, nacionalnih parkova, parkova prirode i regionalnih parkova, dok je ažurnje posao na granicama drugih zaštićenih područja u tijeku.

NAVNATELJ
Davorin Marković

Datum izrade: 1.2.2012.

Državni zavod za zaštitu prirode

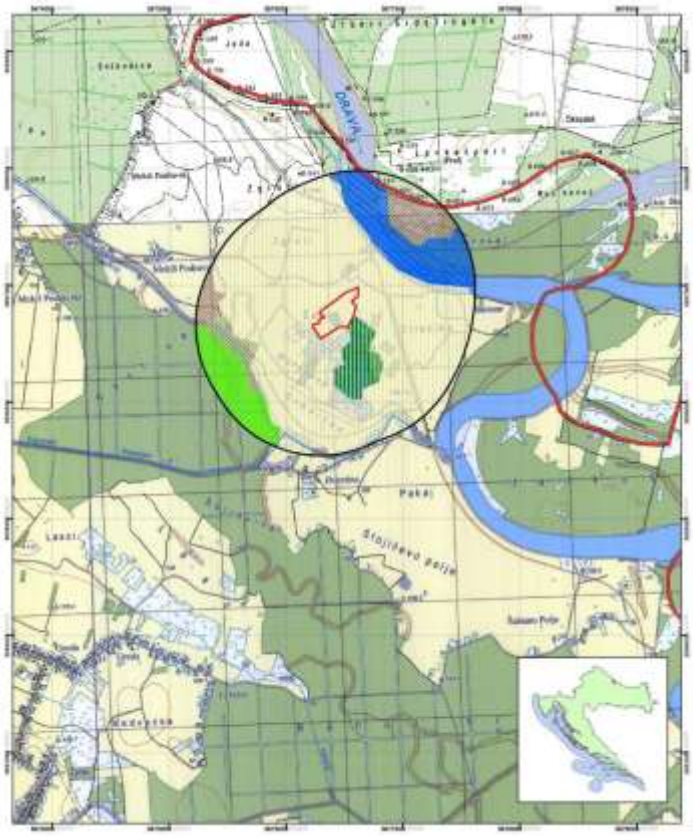

Karta staništa RH

Predmetno područje: EP Mekiš

N

Legenda

- Lokacija zahvata
- Šire područje oko lokacije zahvata, 1000m
- Državna granica RH

Tipovi staništa prema Nacionalnoj klasifikaciji staništa

- A23, Stalni vodotoci
- A2322, Srednji i donji tokovi sporih vodotoka
- A41/I21, Tršćaci, rogozici, visoki šiljevi i visoki šaševi / Mozaici kultiviranih površina
- D11/E11, Vrbici na sprudovima / Poplavne šume vrba
- D12, Mezofilne livice i šikare kontinentalnih, izuzetno primorskih krajeva
- E11/E12, Poplavne šume vrba / Poplavne šume topola
- E31, Mješovite hrastovo-grabove i čiste grabove šume
- I21, Mozaici kultiviranih površina
- I31, Intenzivno obrađivane oranice na komasiranim površinama
- A2312, Donji tokovi turbulentnih vodotoka
- A2411, Kanali sa stalnim protokom za površinsku odvodnju

Mjerilo 1:25000

0 0,25 0,5 1 1,5 km

Napomena: Prilikom kartiranja staništa RH, minimalna jedinica kartiranja iznosila je 9 hektara što odgovara mjerilu 1: 100 000.

Izvori podataka:
Karta staništa RH, Oikos d.o.o. za Ministarstvo kulture, 2004.
TK 1: 25000, Državna geodetska uprava

NAVNATELJ
Davorin Marković

Datum izrade: 19.4.2011.

Državni zavod za zaštitu prirode

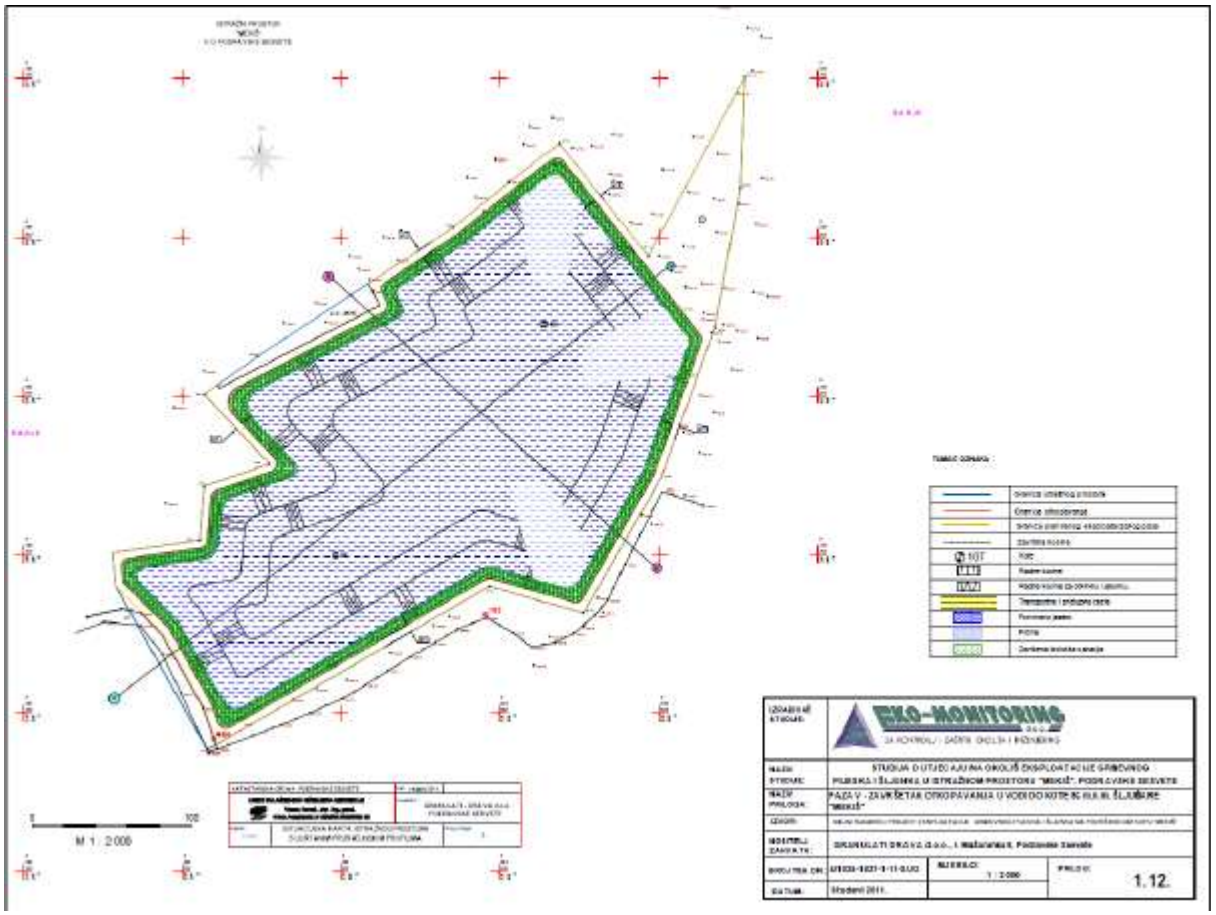
M 1 : 2 000
EKO-MONITORING
STUDIJA O UTJECAJU NA OKOLIŠ EKSPLOATACIJE GRAĐEVNOG PIJESKA I ŠLJUNKA U ISTRAŽNOM PROSTORU "MEKIŠ", PODRAVSKE SESVETE
FAZA V - ZAVRŠETAK OTKOPAVANJA U VODI DO KOTE 86 m.n.m. ŠLJUNČARE "MEKIŠ"
GRANULATI DRAVA d.o.o., I. Mažuranića 8, Podravske Sesvete
4/1635-1037-1-11-SUO
1 : 2 000
1.12.
Studeni 2011.

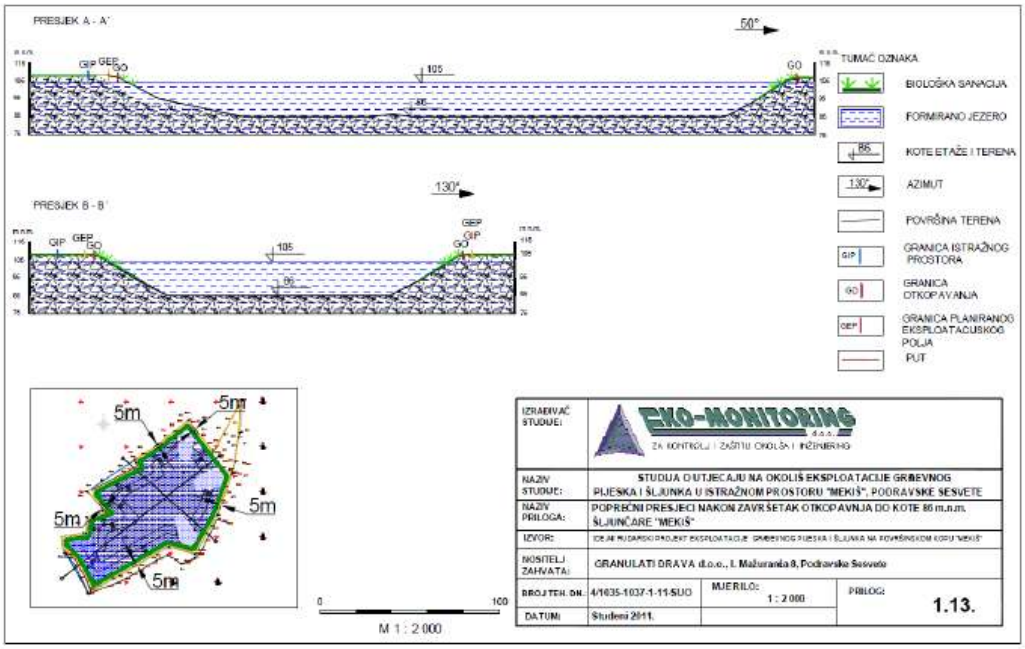
PRESJEK A - A'
50°
105
86
GEP
GO
PRESJEK B - B'
130°
GIP
TUMAČ OZNAKA
BIOLOŠKA SANACIJA
FORMIRANO JEZERO
KOTE ETAŽE I TERENA
AZIMUT
POVRŠINA TERENA
GRANICA ISTRAŽNOG PROSTORA
GRANICA OTKOPAVANJA
GRANICA PLANIRANOG EKSPLOATACIJSKOG POLJA
PUT
5m
0
100
M 1 : 2 000
EKO-MONITORING
STUDIJA O UTJECAJU NA OKOLIŠ EKSPLOATACIJE GRAĐEVNOG PIJESKA I ŠLJUNKA U ISTRAŽNOM PROSTORU "MEKIŠ", PODRAVSKE SESVETE
POPREČNI PRESJECI NAKON ZAVRŠETAK OTKOPAVNJA DO KOTE 86 m.n.m. ŠLJUNČARE "MEKIŠ"
GRANULATI DRAVA d.o.o., I. Mažuranića 8, Podravske Sesvete
4/1635-1037-1-11-SUO
1 : 2 000
1.13.
Studeni 2011.